1:2,500
V－OF 11－3

加西市土地利用計画図

加 西 市 全 図 63

63

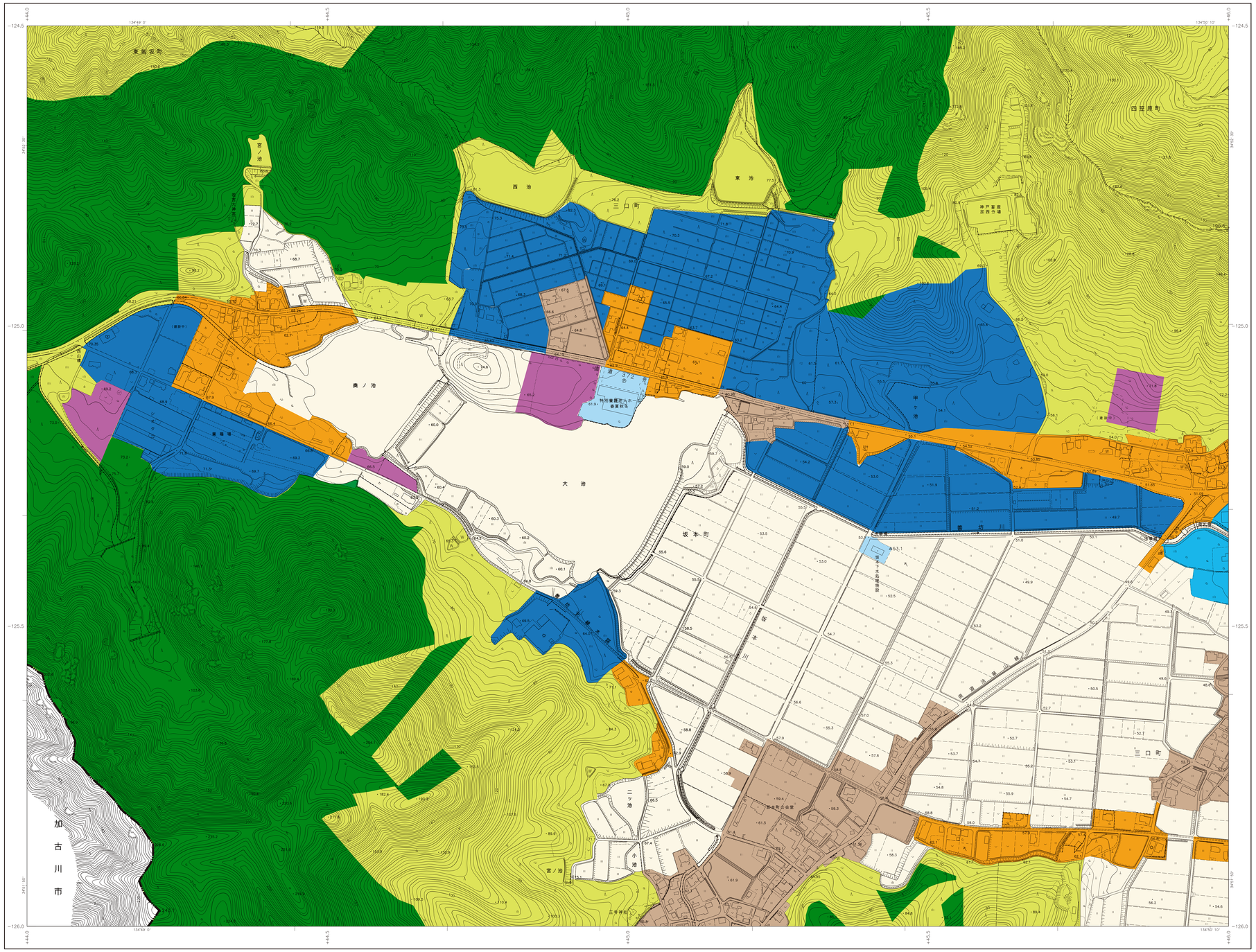

V－OF 11－3

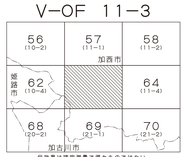

行政界は確定測量で得たものではない。

磁北 真北 7°10′ 0°17′

記号

凡 例

市町境界	
都市計画区域界（北は都市計画区域外）	
用途地域界	
農業区域	
森林区域	
保全区域	
集落区域活力維持型	
集落区域活力再生型	
集落区域産業共生型	
特定区域工業運輸型	
特定区域商業型	
特定区域公共公益型	
特定区域太陽光発電施設型	
特定区域資材置場その他型	

昭和５４年測量
昭和６２年修正
平成　８年修正
平成１５年修正
平成２８年修正

（１）撮影　昭和５４年　５月
原図　昭和５４年１２月オートグラフＡ７、ステレオプロッターＡ８
修正　昭和６２年１１月
修正　平成　８年　３月
修正　平成１５年　３月
（２）撮影　平成２７年　５月
修正　平成２８年　３月

1:2,500

0 100 200 300 400 500m

この測量成果は、国土地理院長の承認を得て同院所管の測量成果を使用して得たものである

（承認番号）平２７近公第　２０号

著作権所有兼発行者　加 西 市

座標系は平成１４年国土交通省告示第９号の規定による第Ⅵ座標系
投影は横メルカトル図法
平面直角座標値は、世界測地系に対応
図郭に表示してある座標値は キロメートル単位
方眼は０．５キロメートル間隔
経緯度数値は、世界測地系
図郭に表示してある経緯度目盛は１０秒間隔
高さの基準は東京湾の平均海面
等高線の間隔は２メートル

V－OF 11－3

1:2,500
V－OF 11－4

加西市土地利用計画図

加 西 市 全 図 64

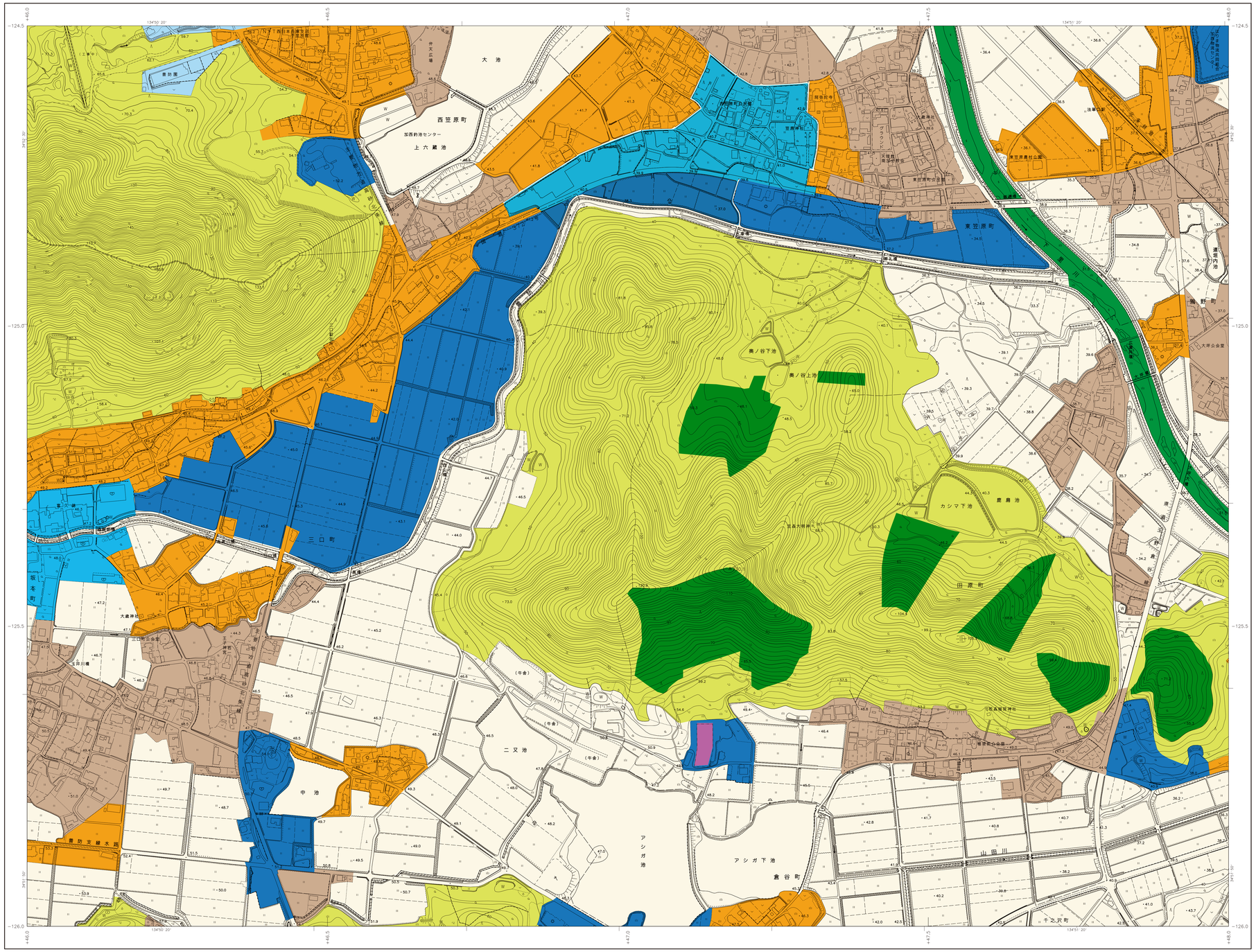

V－OF 11－4

57 (11－1)	58 (11－2) 加西市	59 (12－1)
63 (11－3)		65 (12－3)
69 (21－1) 加西川市	70 (21－2)	71 (22－1)

行政界は確定測量で得たものではない。

磁北 偏角 7°10′ 0′18

記号

凡 例

市町境界	
都市計画区域界（北は都市計画区域外）	
用途地域界	
農業区域	
森林区域	
保全区域	
集落区域活力維持型	
集落区域活力再生型	
集落区域産業共生型	
特定区域工業運輸型	
特定区域商業型	
特定区域公共公益型	
特定区域太陽光発電施設型	
特定区域資材置場その他型	

座標系は平成14年国土交通省告示第9号の規定による第Ⅵ座標系
投影は横メルカトル図法
平面直角座標値は、世界測地系に対応
図郭に表示してある座標値は キロメートル単位
方眼は0．5キロメートル間隔
経緯度数値は、世界測地系
図郭に表示してある経緯度目盛は1〇秒間隔
高さの基準は東京湾の平均海面
等高線の間隔は2メートル

V－OF 11－4

昭和54年測量
昭和62年修正
平成 8年修正
平成15年修正
平成28年修正

（1）撮影 昭和54年 5月
原図 昭和54年12月オートグラフA7、ステレオプロッターA8
修正 昭和62年11月
修正 平成 8年 3月
修正 平成15年 3月
（2）撮影 平成27年 5月
修正 平成28年 3月

1:2,500
0 100 200 300 400 500m

この測量成果は、国土地理院長の承認を得て同院所管の測量成果を使用して得たものである
（承認番号）平27近公第 20号

著作権所有兼発行者 加西市

1:2,500
V－OF 12－3

加西市土地利用計画図

加 西 市 全 図 65

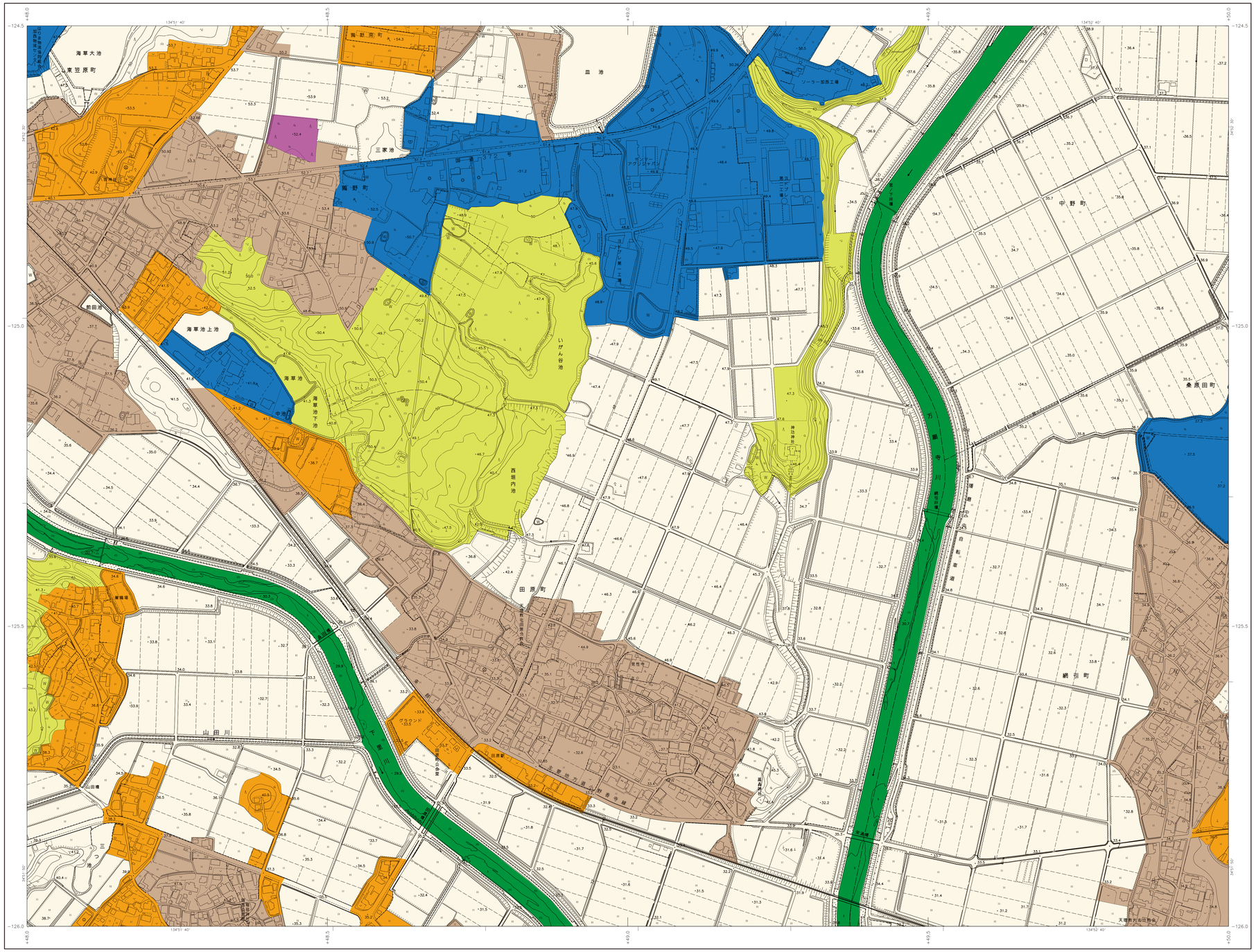

株式会社パスコ調製

昭和５４年測量
昭和６２年修正
平成　８年修正
平成１５年修正
平成２８年修正

（１）撮影　昭和５４年　５月
測図　昭和５４年１２月オートグラフＡ７、ステレオプロッターＡ８
修正　昭和６２年１１月
修正　平成　８年　３月
修正　平成１５年　３月
（２）撮影　平成２７年　５月
修正　平成２８年　３月

1:2,500

0　100　200　300　400　500m

この測量成果は、国土地理院長の承認を得て同院所管の測量成果を使用して得たものである

（承認番号）平２７近公第　２０号

著作権所有兼発行者　加西市

V－OF 12－3

V－OF 12－3

58 (11－2)	59 (12－1) 加西市	60 (12－2) 小野市
64 (11－4)		66 (12－4) 小野市
70 (21－2) 加古川市	71 (22－1)	72 (22－2)

行政界は確定測量で得たものではない。

磁北線
北北西
7°10′　0°18′

記号

凡　例

市町境界	
都市計画区域界（北は都市計画区域外）	
用途地域界	
農業区域	
森林区域	
保全区域	
集落区域活力維持型	
集落区域活力再生型	
集落区域産業共生型	
特定区域工業運輸型	
特定区域商業型	
特定区域公共公益型	
特定区域太陽光発電施設型	
特定区域資材置場その他型	

座標系は平成１４年国土交通省告示第９号の規定による第Ⅴ座標系
投影は横メルカトル図法
平面直角座標値は、世界測地系に対応
図郭に表示してある座標値は十四メートル単位
方眼は０，５キロメートル間隔
経緯度数値は、世界測地系
図郭に表示してある経緯度目盛は１０秒間隔
高さの基準は東京湾の平均海面
等高線の間隔は２メートル

V－OF 12－3

1:2,500
V－OF 12－4

加西市土地利用計画図

加 西 市 全 図 66

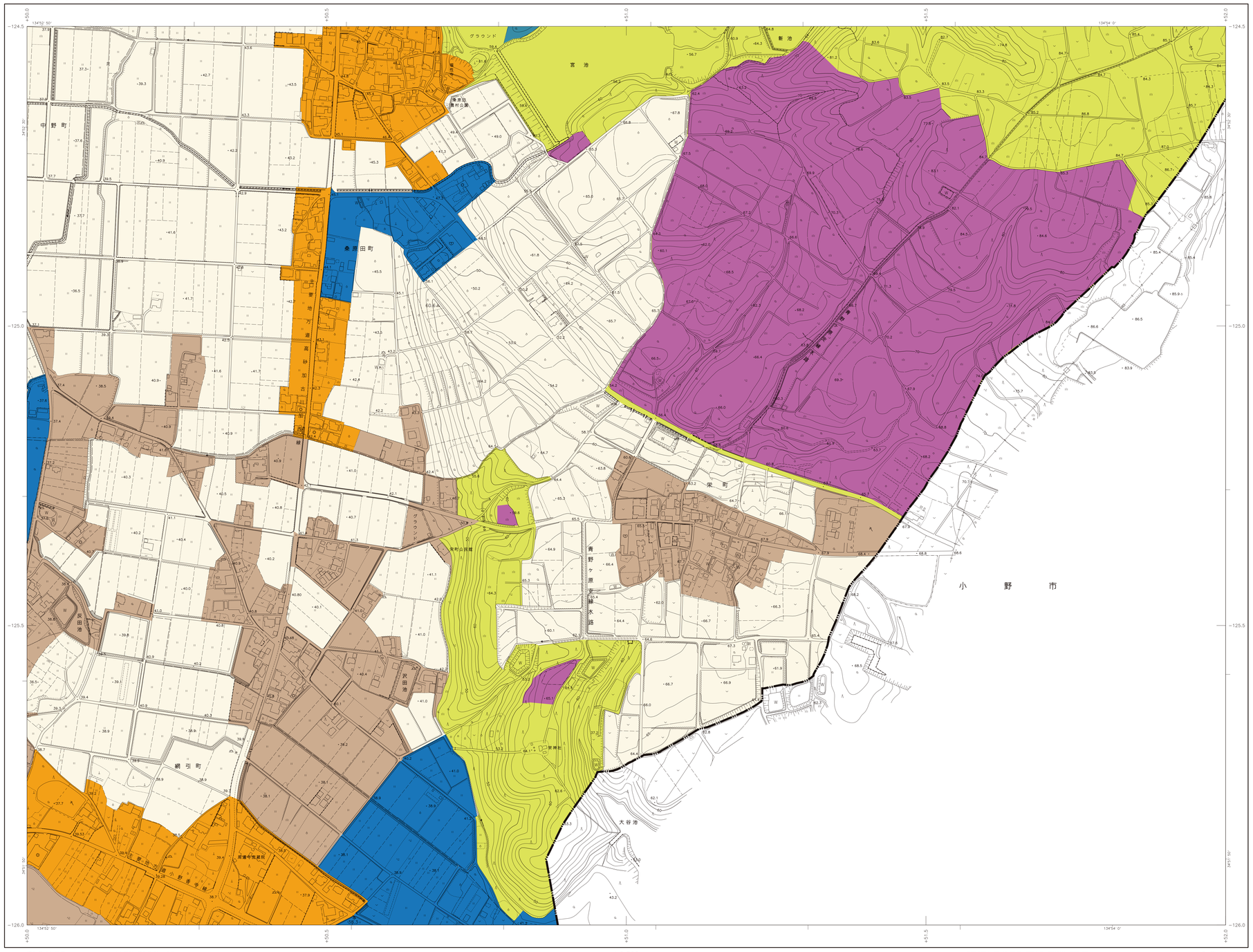

株式会社パスコ調製

昭和５４年測量
昭和６２年修正
平成　８年修正
平成１５年修正
平成２８年修正

（１）撮影　昭和５４年　５月
測図　昭和５４年１２月オートグラフＡ７，ステレオプロッターＡ８
修正　昭和６２年１１月
修正　平成　８年　３月
修正　平成１５年　３月
（２）撮影　平成２７年　５月
修正　平成２８年　３月

1:2,500

0　100　200　300　400　500m

この測量成果は、国土地理院長の承認を得て同院所管の測量成果を使用して得たものである
（承認番号）平２７近公第　２０号

著作権所有兼発行者　加西市

V－OF 12－4

59 (12－1) 加西市	60 (12－2)	61 (13－1)
65 (12－3)		67 (13－3)
71 (22－1) 加古川市	72 (22－2)	小野市

行政界は確定測量で得たものではない。

磁北 真北 7°20′ 0°19′

記号

凡　例

市町境界	
都市計画区域界（北は都市計画区域外）	
用途地域界	
農業区域	
森林区域	
保全区域	
集落区域活力維持型	
集落区域活力再生型	
集落区域産業共生型	
特定区域工業運輸型	
特定区域商業型	
特定区域公共公益型	
特定区域太陽光発電施設型	
特定区域資材置場その他型	

座標系は平成１４年国土交通省告示第９号の規定による第Ⅴ座標系
投影は横メルカトル図法
平面直角座標値は、世界測地系に対応
図郭に表示してある座標値は＋Ｋメートル単位
方眼は０．５キロメートル間隔
経緯度数値は、世界測地系
図郭に表示してある経緯度目盛は１０秒間隔
高さの基準は東京湾の平均海面
等高線の間隔は２メートル

V－OF 12－4

1:2,500
V－OF 13－3

加西市土地利用計画図

加 西 市 全 図 67

株式会社パスコ調製

昭和５４年測量
昭和６２年修正
平成　８年修正
平成１５年修正
平成２５年修正

（１）撮影　昭和５４年　５月
　　調図　昭和５４年１２月オートグラフＡ７、ステレオプロッターＡ８
　　修正　昭和６２年１１月
　　修正　平成　８年　３月
　　修正　平成１５年　３月
（２）撮影　平成２７年　５月
　　修正　平成２８年　３月

1:2,500

0　100　200　300　400　500m

この測量成果は、国土地理院長の承認を得て同院所管の測量成果を使用して得たものである

（承認番号）平２７近公第　２０号

著作権所有兼発行者　加西市

V－OF 13－3

V－OF 13－3

60 (12−2) 加西市	61 (13−1)	加東市
66 (12−4)		小野市
72 (22−2)		

行政界は確定測量で得たものではない。

磁北 真北 7°20′ 0°20′

記号

建物　整ろう建物　無壁舎　整ろう無壁舎
△25.6 三角点　25.62 水準点　25.6 多角点(国土地理院基本測量成果)　25.6 引合基準点　25.62 引合基準点　·25.6 引合基準点　25.6 道路境界鋲(一般)　·25.6 道路境界鋲(官民)

官公署　裁判所　検察庁　税務署　郵便局　森林管理署　交番・駐在所　消防署　職業安定所　保護所・交流センター　神社　寺院　キリスト教会　学校　幼稚園・保育園　公会堂・公民館　老人ホーム　保健所　病院　診療所　協同組合　書庫　火薬庫　工場　変電所　揮発油ガソリンスタンド　駐車場
門　屋門　墓碑　記念碑　立像　路傍祠　とうろう　鳥居　トンネル・坑口　開口部(広開部)　開口部(狭開部)　油井・ガス井　起重機　タンク　煙突　高塔　電波塔　灯台　灯標　水位観測所　洞口　導水口・排水口　温泉・鉱泉　材料置場　石段　地下道入口・地下鉄駅入口　かき　へい

真幅道路　幅員道路　徒歩道　庭園路　建設中の道路　歩道・分離帯　道路のトンネル　道路橋　徒橋　普通橋・長橋　並木　人工斜面　土堤等
普通鉄道　路面の鉄道　特殊軌道　索道　建設中の鉄道　鉄道のトンネル　鉄道橋　鉄道の信号場いち　鉄道の信号所　送電線　区域界　植生界　耕地界

都・府・県界　北海道の支庁界　都・市特別区界　町村・指定都市の区界　大字・町・丁目界　所属界

田　畑　果樹園　桑畑　茶畑　竹林　園庭　荒地　芝地　芝生地　植栽地　はいま地　しの地　ゴルフ場　ゴルフ場(建物)　ゴルフ場(植栽)　ゴルフ場(芝)　ゴルフ場(芝生)　ゴルフ場(竹林)　ゴルフ場(はいま)　ゴルフ場(しの)　ゴルフ場(荒地)　ゴルフ場(園庭)　ゴルフ場(植栽地)　ゴルフ場(建物)　ゴルフ場(田)　ゴルフ場(畑)　ゴルフ場(桑畑)　ゴルフ場(茶畑)　ゴルフ場(竹林)　ゴルフ場(果樹園)　ゴルフ場(芝生地)

大　小　地上　空架　被覆　橋梁　天井川　堤　堤防　堤防(建物)　護岸　水門　流水　流れ　滝　かれ川　砂地・れき地　敷石斜面　護岸水制　導流水制　不透過水制　防波堤　消波ブロック　鉄・コンクリート桟橋　浮桟橋　露石　さんご礁

凡　例	
市町境界	
都市計画区域界（北は都市計画区域外）	
用途地域界	
農業区域	
森林区域	
保全区域	
集落区域活力維持型	
集落区域活力再生型	
集落区域産業共生型	
特定区域工業運輸型	
特定区域商業型	
特定区域公共公益型	
特定区域太陽光発電施設型	
特定区域資材置場その他型	

座標系は平成１４年国土交通省告示第９号の規定による第Ⅵ座標系
設製は横メルカトル図法
平面直角座標値は、世界測地系に対応
図郭に表示してある座標値はキロメートル単位
方眼は０．５キロメートル間隔
経緯度数値は、世界測地系
図郭に表示してある経緯度目盛は１０秒間隔
高さの基準は東京湾の平均海面
等高線の間隔は２メートル

V－OF 13－3

1:2,500
V－OF 20－2

加西市土地利用計画図

加 西 市 全 図 68

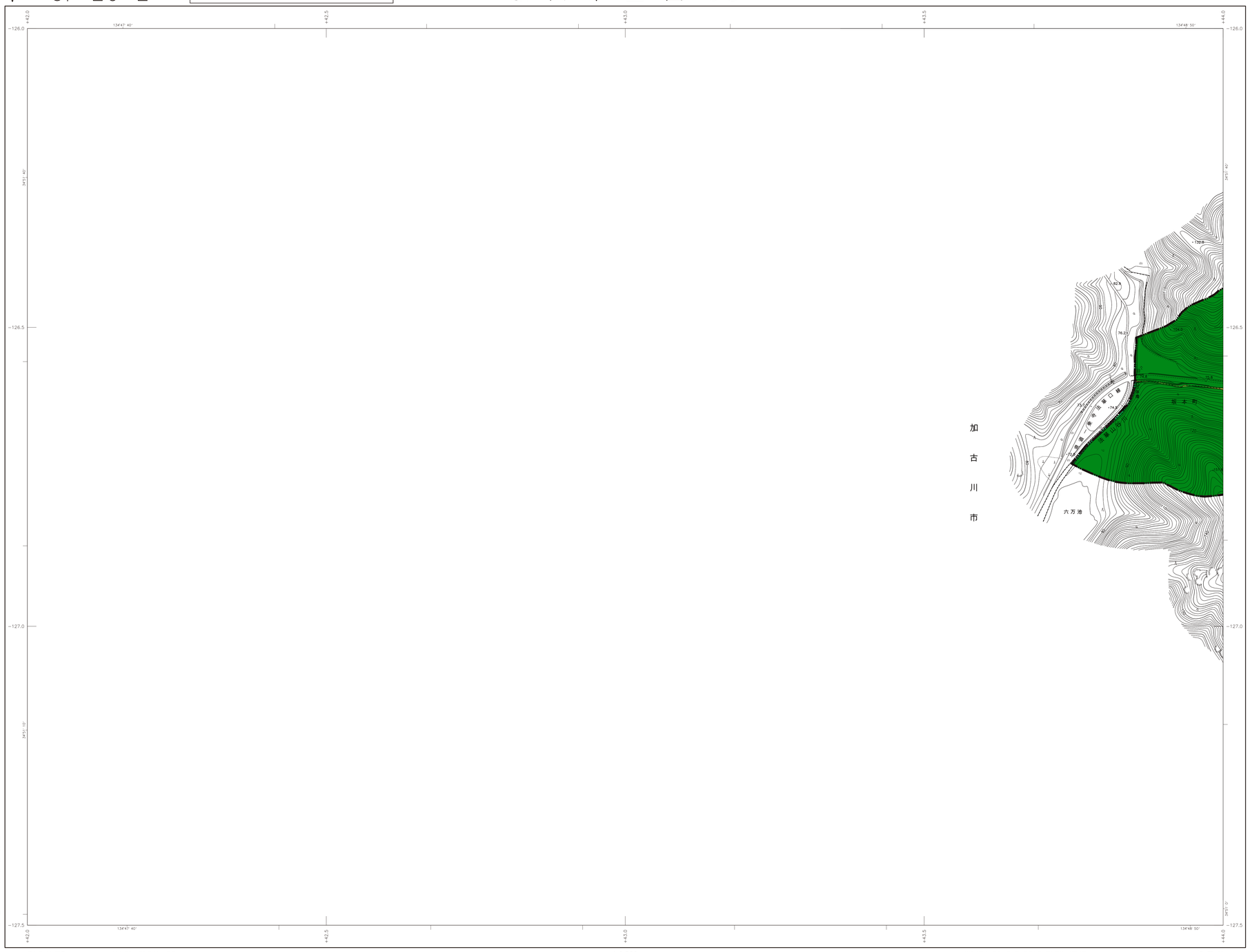

株式会社パスコ調製

V－OF 20－2

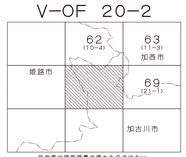

行政界は確定測量で得たものではない。

磁北
真北
7°10′
0°16′

記号

凡　例

市町境界	
都市計画区域界（北は都市計画区域外）	
用途地域界	
農業区域	
森林区域	
保全区域	
集落区域活力維持型	
集落区域活力再生型	
集落区域産業共生型	
特定区域工業運輸型	
特定区域商業型	
特定区域公共公益型	
特定区域太陽光発電施設型	
特定区域資材置場その他型	

座標系は平成１４年国土交通省告示第９号の規定による第Ⅴ座標系
設製は標準メルカトル図法
平面直角座標値は、世界測地系に対応
図郭に表示してある座標値はキロメートル単位
方眼は０．５キロメートル間隔
経緯度数値は、世界測地系
図郭に表示してある経緯度目盛は１０秒間隔
高さの基準は東京湾の平均海面
等高線の間隔は２メートル

昭和５４年測量
昭和６２年修正
平成　８年修正
平成１５年修正
平成２８年修正

（１）撮影　昭和５４年　５月
測図　昭和５４年１２月オートグラフＡ７、ステレオプロッターＡ８
修正　昭和６２年１１月
修正　平成　８年　３月
修正　平成１５年　３月
（２）撮影　平成２７年　５月
修正　平成２８年　３月

1:2,500

0　100　200　300　400　500m

この測量成果は、国土地理院長の承認を得て同院所管の測量成果を使用して得たものである

（承認番号）平２７近公第　２０号

著作権所有兼発行者　加西市

V－OF 20－2

1:2,500
V－OF 21－1

加西市土地利用計画図

加 西 市 全 図 69

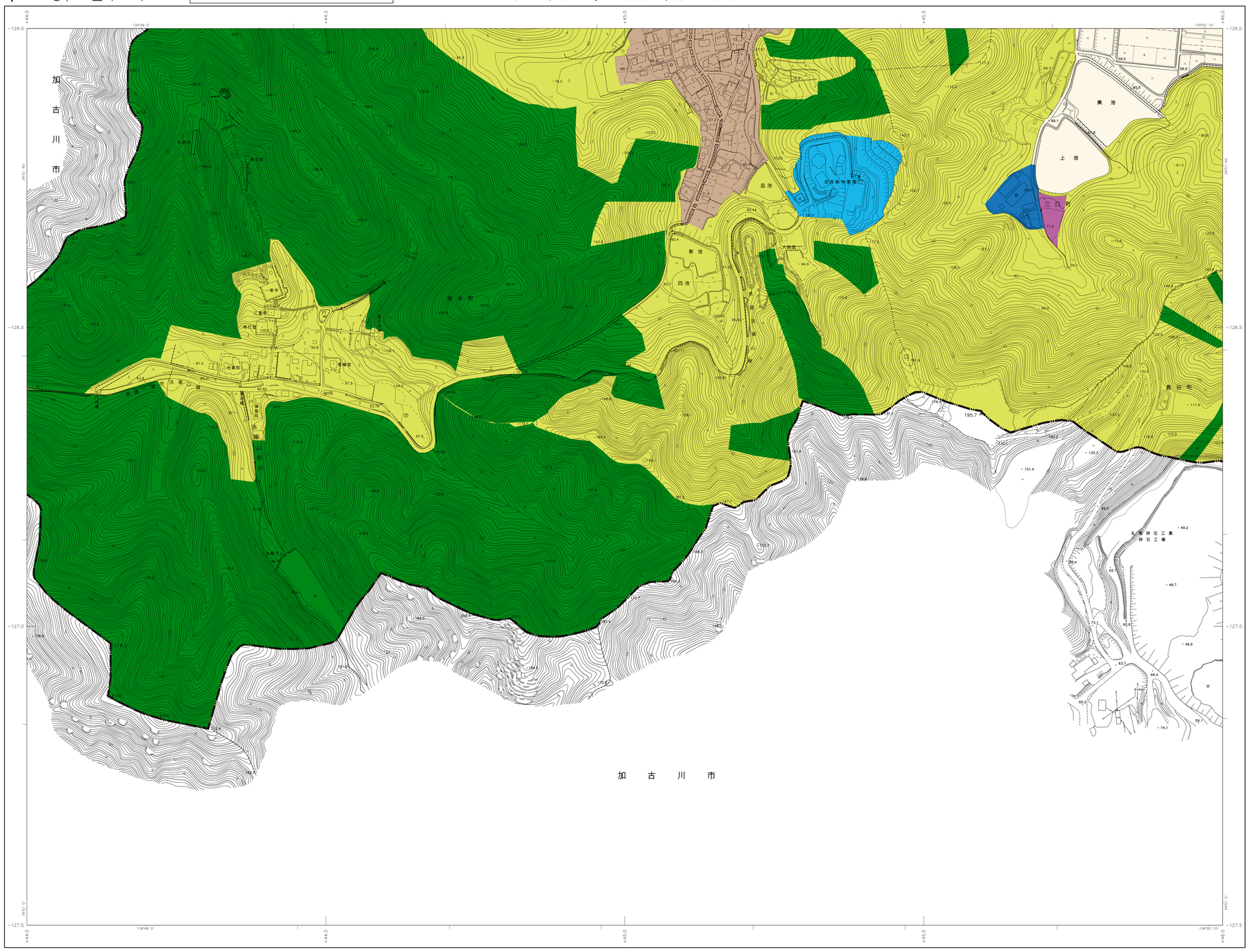

株式会社パスコ調製

V－OF 21－1

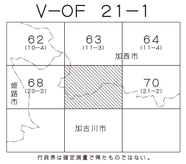

行政界は確定測量に伴たものではない。

磁北 真北 7°10′ 0°17′

記号

凡 例

市町境界	
都市計画区域界（北は都市計画区域外）	
用途地域界	
農業区域	
森林区域	
保全区域	
集落区域活力維持型	
集落区域活力再生型	
集落区域産業共生型	
特定区域工業運輸型	
特定区域商業型	
特定区域公共公益型	
特定区域太陽光発電施設型	
特定区域資材置場その他型	

座標系は平成１４年国土交通省告示第９号の規定による第Ⅴ座標系
投影は横メルカトル図法
平面直角座標値は、世界測地系に対応
図郭に表示してある座標値は＋Ｋメートル単位
方眼は０．５＋Ｋメートル間隔
経緯度数値は、世界測地系
図郭に表示してある経緯度目盛は１０秒間隔
高さの基準は東京湾の平均海面
等高線の間隔は２メートル

V－OF 21－1

昭和５４年測量
昭和６２年修正
平成　８年修正
平成１５年修正
平成２８年修正

（１）撮影　昭和５４年　５月
測図　昭和５４年１２月オートグラフＡ７、ステレオプロッターＡ８
修正　昭和６２年１１月
修正　平成　８年　３月
修正　平成１５年　３月
（２）撮影　平成２７年　５月
修正　平成２８年　３月

1:2,500
0 100 200 300 400 500m

この測量成果は、国土地理院長の承認を得て同院所管の測量成果を使用して得たものである
（承認番号）平２７近公第　２０号

著作権所有兼発行者　加 西 市

V－OF 21－1

1:2,500
V－OF 21－2

加西市土地利用計画図

加 西 市 全 図 70

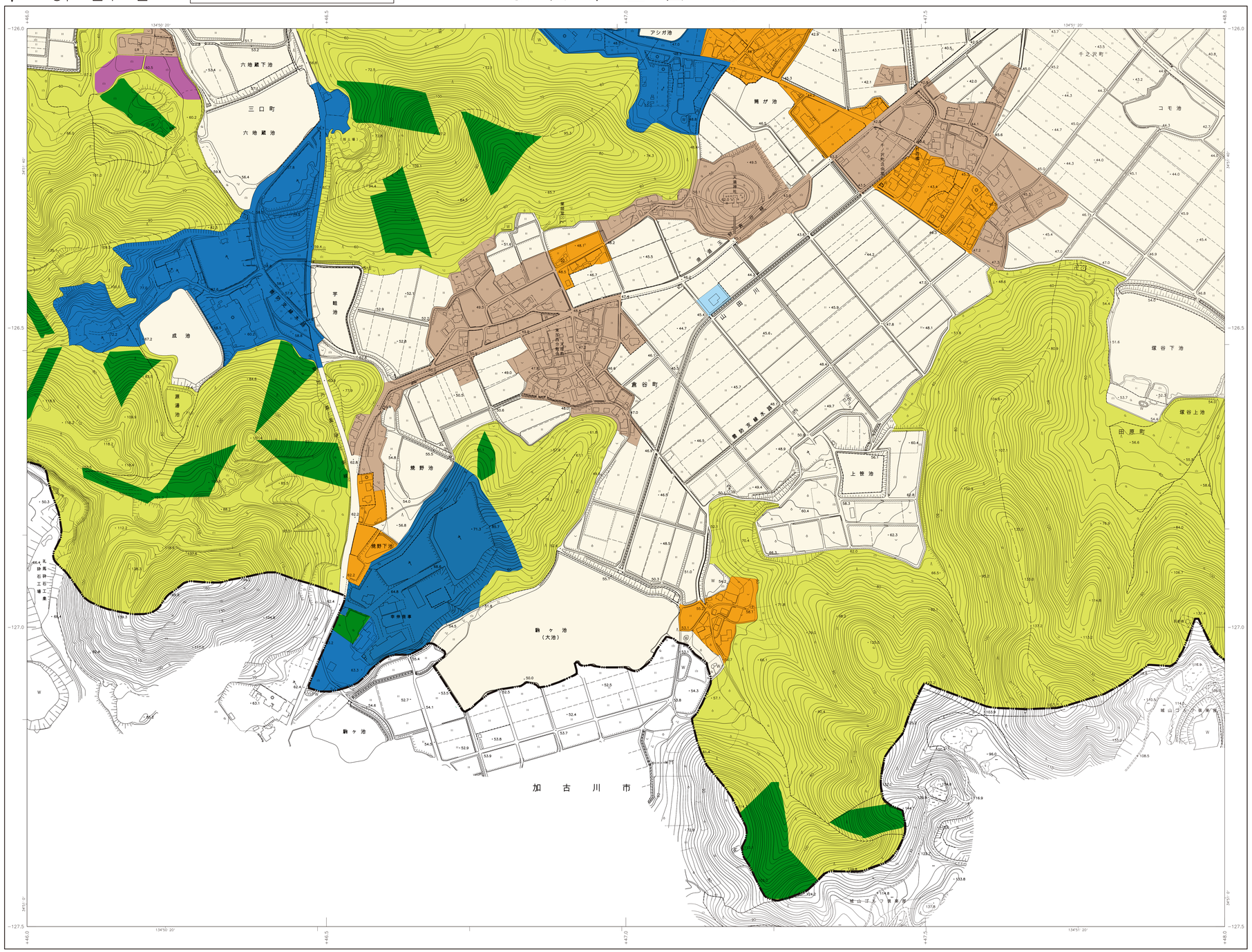

株式会社パスコ調製

昭和５４年測量
昭和６２年修正
平成　８年修正
平成１５年修正
平成２８年修正

（１）撮影　昭和５４年　５月
測図　昭和５４年１２月オートグラフＡ７、ステレオプロッターＡ８
修正　昭和６２年１１月
修正　平成　８年　３月
修正　平成１５年　３月
（２）撮影　平成２７年　５月
修正　平成２８年　３月

1:2,500

0 100 200 300 400 500m

この測量成果は、国土地理院長の承認を得て同院所管の測量成果を使用して得たものである

（承認番号）平２７近公第　２０号

著作権所有兼発行者　加西市

V－OF 21－2

63 (11－3)	64 (11－4) 加西市	65 (12－3)
69 (21－1)		71 (22－1)
加古川市		73 (22－3)

行政界は概定測量で得たものではない。

磁北 平成28年度 7°10′ 0°18′

記号

凡　例

市町境界	
都市計画区域界（北は都市計画区域外）	
用途地域界	
農業区域	
森林区域	
保全区域	
集落区域活力維持型	
集落区域活力再生型	
集落区域産業共生型	
特定区域工業運輸型	
特定区域商業型	
特定区域公共公益型	
特定区域太陽光発電施設型	
特定区域資材置場その他型	

座標系は平成１４年国土交通省告示第９号の規定による第Ⅵ座標系
投影は横メルカトル図法
平面直角座標値は、世界測地系に対応
図郭に表示してある座標値はキロメートル単位
方眼は０．５キロメートル間隔
経緯度数値は、世界測地系
図郭に表示してある経緯度目盛は１０秒間隔
高さの基準は東京湾の平均海面
等高線の間隔は２メートル

V－OF 21－2

1:2,500
V－OF 22－1

加西市土地利用計画図

加 西 市 全 図 71

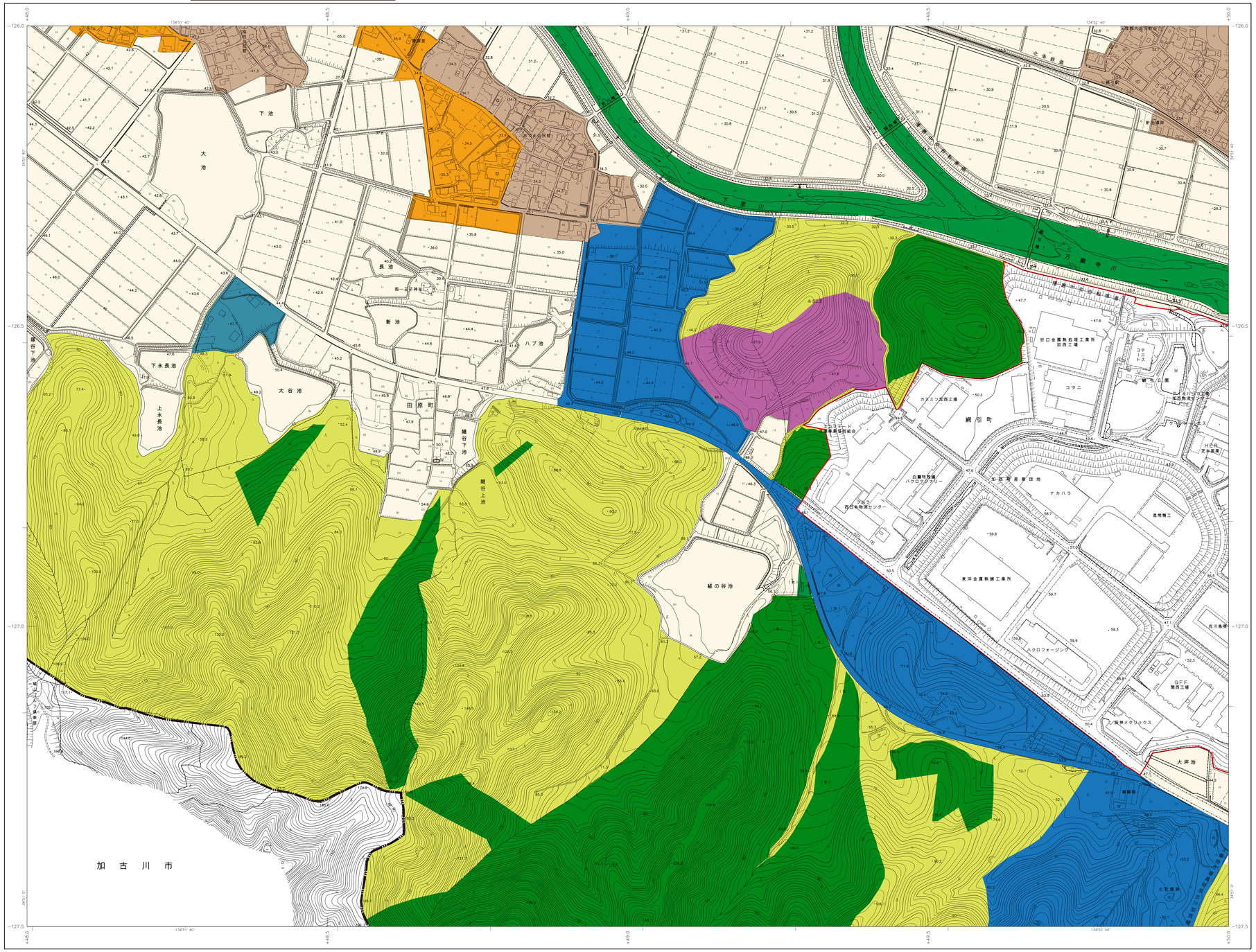

1:2,500

0 100 200 300 400 500m

昭和５４年測量
昭和６２年修正
平成　８年修正
平成１５年修正
平成２８年修正

（１）撮影　昭和５４年　５月
原図　昭和５４年１２月オートグラフＡ７、ステレオプロッターＡ８
修正　昭和６２年１１月
修正　平成　８年　３月
修正　平成１５年　３月
（２）撮影　平成２７年　６月
修正　平成２８年　３月

この測量成果は、国土地理院長の承認を得て同院所管の測量成果を使用して得たものである
（承認番号）平２７近公第　２０号

著作権所有兼発行者　加 西 市

V－OF 22－1

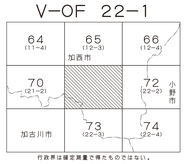

行政界は確定測量に得たものではない。

磁北 真北 7°10′ 0°18′

記号



凡　例

市町境界	
都市計画区域界（北は都市計画区域外）	
用途地域界	
農業区域	
森林区域	
保全区域	
集落区域活力維持型	
集落区域活力再生型	
集落区域産業共生型	
特定区域工業運輸型	
特定区域商業型	
特定区域公共公益型	
特定区域太陽光発電施設型	
特定区域資材置場その他型	

座標系は平成１４年国土交通省告示第９号の規定による第Ⅴ座標系
投影は横メルカトル図法
平面直角座標値は、世界測地系に対応
図郭に表示してある座標値はキロメートル単位
方眼は０．５キロメートル間隔
経緯度数値は、世界測地系
図郭に表示してある経緯度目盛は１０秒間隔
高さの基準は東京湾の平均海面
等高線の間隔は２メートル

V－OF 22－1

1:2,500
V－OF 22－2

加西市土地利用計画図

加 西 市 全 図 72

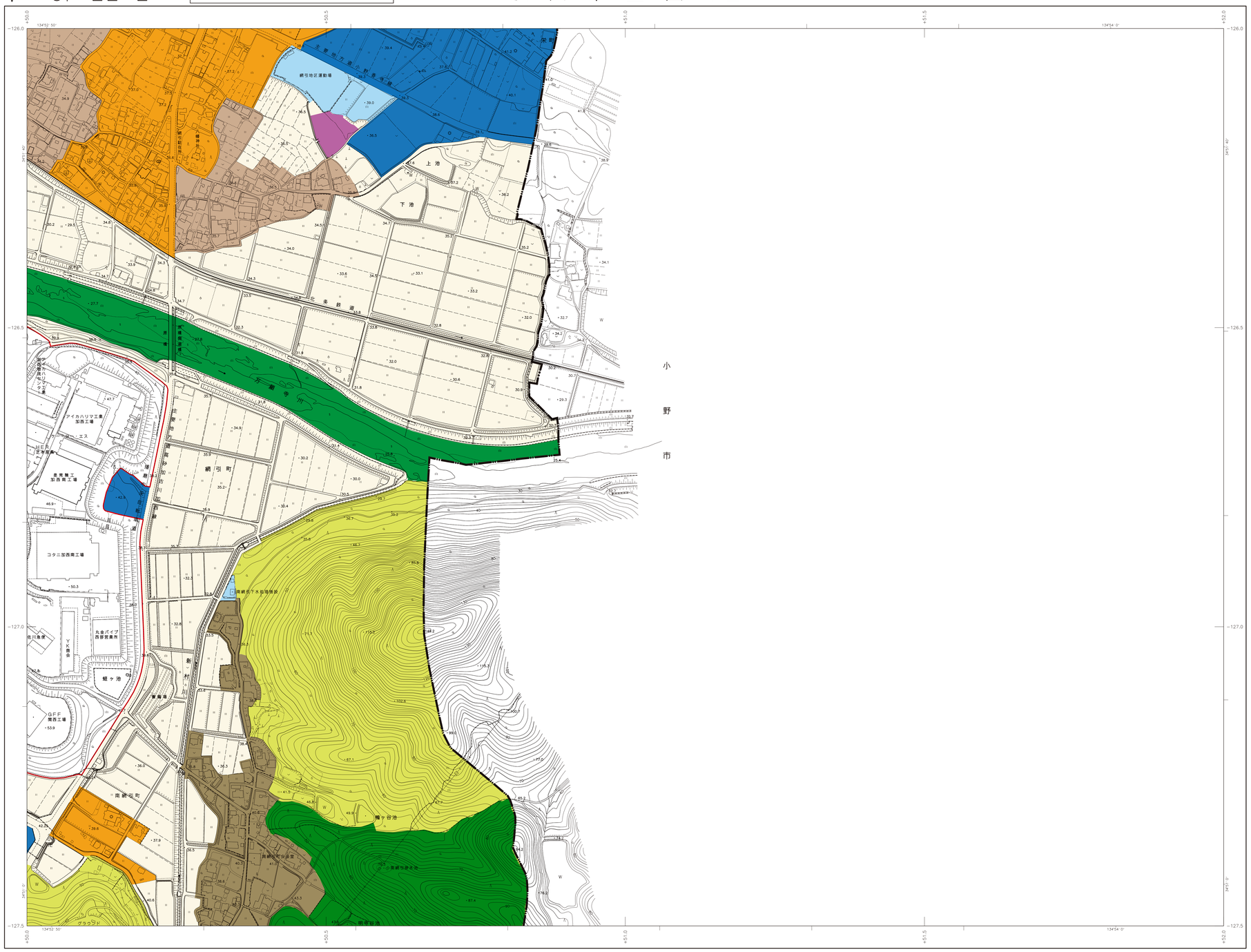

株式会社パスコ調製

昭和５４年測量
昭和６２年修正
平成　６年修正
平成１５年修正
平成２８年修正

（１）撮影　昭和５４年　５月
原図　昭和５４年１２月オートグラフＡ７、ステレオプロッターＡ８
修正　昭和６２年１１月
修正　平成　６年　３月
修正　平成１５年　３月
（２）撮影　平成２７年　５月
修正　平成２８年　３月

1:2,500

0　100　200　300　400　500m

この測量成果は、国土地理院長の承認を得て同院所管の測量成果を使用して得たものである

（承認番号）平２７近公第　２０号

著作権所有兼発行者　加西市

V－OF 22－2

65 (12-3) 加西市	66 (12-4)	67 (13-3)
71 (22-1)		小野市
73 (22-3) 加古川市	74 (22-4)	

行政界は確定測量で得たものではない。

磁北 真北 7°20′ 0°19′

記号

凡　例

市町境界	
都市計画区域界（北は都市計画区域外）	
用途地域界	
農業区域	
森林区域	
保全区域	
集落区域活力維持型	
集落区域活力再生型	
集落区域産業共生型	
特定区域工業運輸型	
特定区域商業型	
特定区域公共公益型	
特定区域太陽光発電施設型	
特定区域資材置場その他型	

座標系は平成１４年国土交通省告示第９号の規定による第Ⅵ座標系
投影は横メルカトル図法
平面直角座標値は、世界測地系に対応
図郭に表示してある座標値はキロメートル単位
方眼は０．５キロメートル間隔
経緯度数値は、世界測地系
図郭に表示してある経緯度目盛は１０秒間隔
高さの基準は東京湾の平均海面
等高線の間隔は２メートル

V－OF 22－2

1:2,500
V－OF 22－3

加西市土地利用計画図

加 西 市 全 図 73

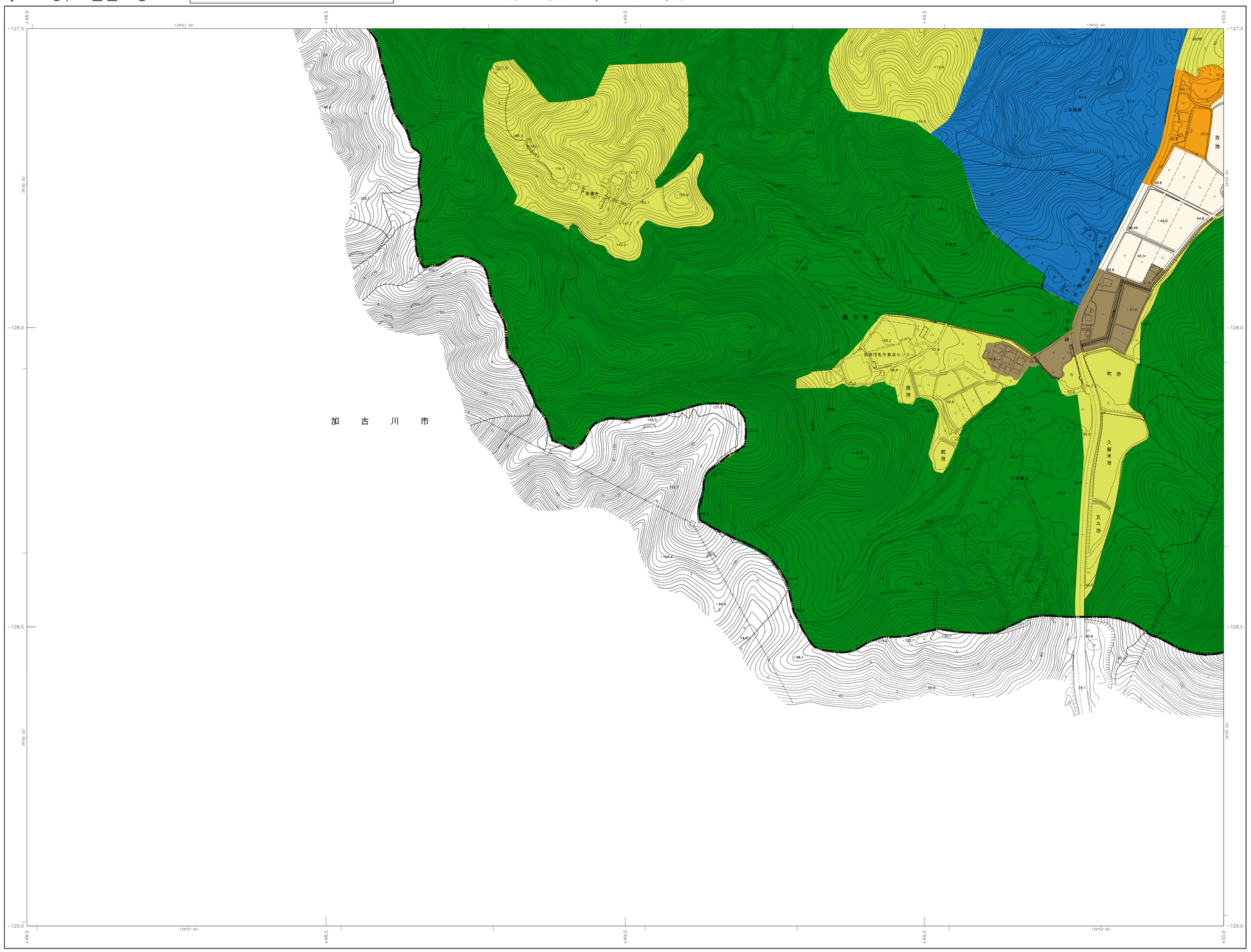

株式会社パスコ調製

V−OF 22−3

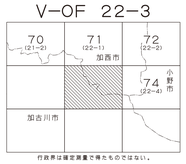

行政界は確定測量で得たものではない。

磁北
真北
7°10′
0′18

記号



凡　　例	
市町境界	
都市計画区域界（北は都市計画区域外）	
用途地域界	
農業区域	
森林区域	
保全区域	
集落区域活力維持型	
集落区域活力再生型	
集落区域産業共生型	
特定区域工業運輸型	
特定区域商業型	
特定区域公共公益型	
特定区域太陽光発電施設型	
特定区域資材置場その他型	

座標系は平成１４年国土交通省告示第９号の規定による第Ⅵ座標系
投影は横メルカトル図法
平面直角座標値は、世界測地系に対応
図郭に表示してある座標値はキロメートル単位
方眼は０．５キロメートル間隔
経緯度値は、世界測地系
図郭に表示してある経緯度目盛は１０秒間隔
高さの基準は東京湾の平均海面
等高線の間隔は２メートル

昭和５４年測量
昭和６２年修正
平成　８年修正
平成１５年修正
平成２８年修正

（１）撮影　昭和５４年　５月
測図　昭和５４年１２月オートグラフＡ７、ステレオプロッターＡ８
修正　昭和６２年１１月
修正　平成　８年　３月
修正　平成１５年　３月
（２）撮影　平成２７年　５月
修正　平成２８年　３月

1:2,500
0　100　200　300　400　500m

この測量成果は、国土地理院長の承認を得て同院所管の測量成果を使用して得たものである
（承認番号）平２７近公第　２０号

著作権所有兼発行者　加西市

V−OF 22−3

1:2,500
V－OF 22－4

加西市土地利用計画図

加 西 市 全 図 74

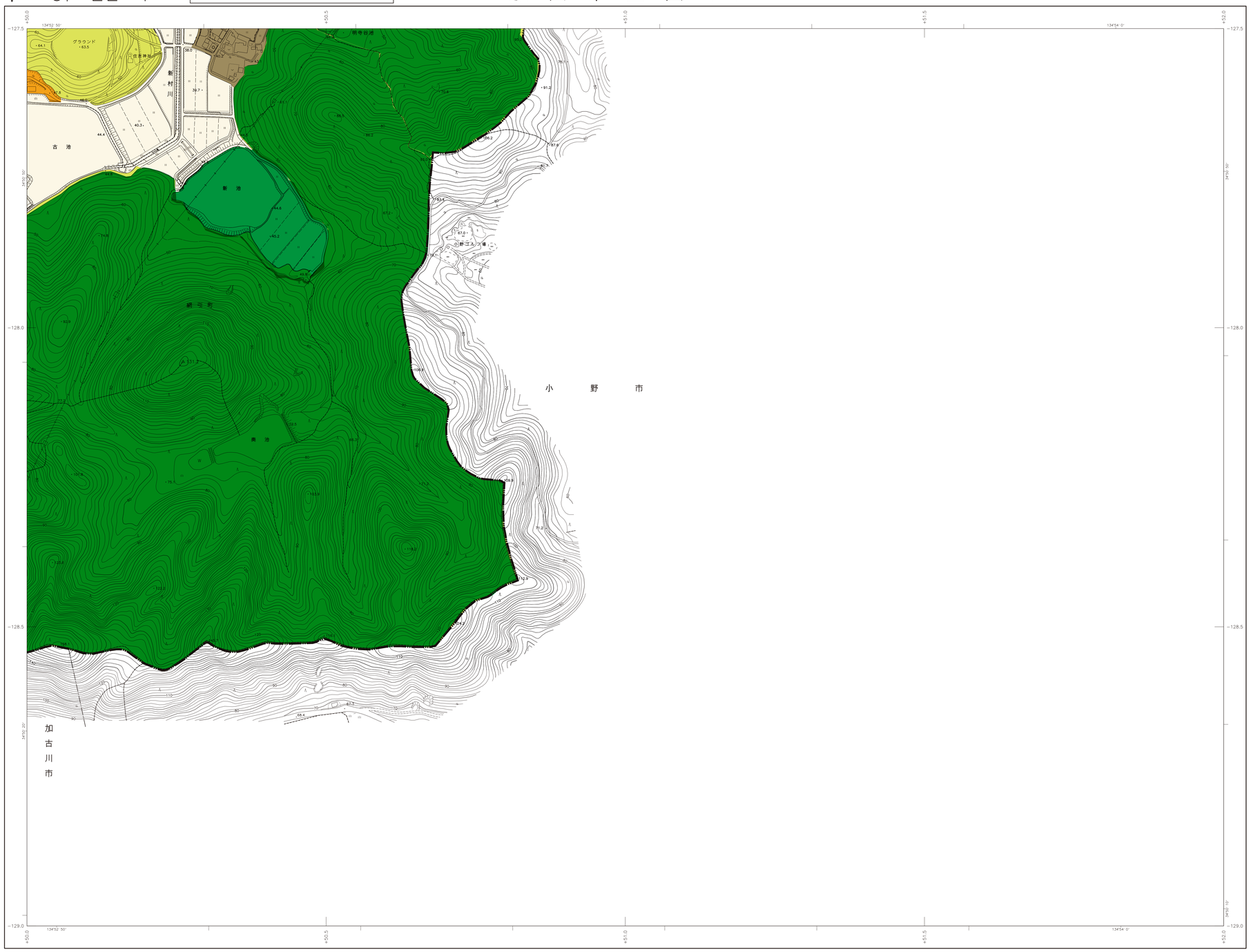

株式会社パスコ調製

昭和５４年測量
昭和６２年修正
平成　８年修正
平成１５年修正
平成２８年修正

（１）撮影　昭和５４年　５月
測図　昭和５４年１２月オートグラフＡ７、ステレオプロッターＡ８
修正　昭和６２年１１月
修正　平成　８年　３月
修正　平成１５年　３月
（２）撮影　平成２７年　５月
修正　平成２８年　３月

1:2,500
0　100　200　300　400　500m

この測量成果は、国土地理院長の承認を得て同院所管の測量成果を使用して得たものである
（承認番号）平２７近公第　２０号

著作権所有兼発行者　加 西 市

V－OF 22－4

行政界は確定測量に伴なうものではない。

磁北 真北 0°19′ 7°20′

記号

凡　　例	
市町境界	
都市計画区域界（北は都市計画区域外）	
用途地域界	
農業区域	
森林区域	
保全区域	
集落区域活力維持型	
集落区域活力再生型	
集落区域産業共生型	
特定区域工業運輸型	
特定区域商業型	
特定区域公共公益型	
特定区域太陽光発電施設型	
特定区域資材置場その他型	

座標系は平成１４年国土交通省告示第９号の規定による第Ⅵ座標系
投影は横メルカトル図法
平面直角座標値は、世界測地系に対応
図郭に表示してある座標値はキロメートル単位
方眼は０．５キロメートル間隔
経緯度数値は、世界測地系
図郭に表示してある経緯度目盛は１０秒間隔
高さの基準は東京湾の平均海面
等高線の間隔は２メートル

V－OF 22－4