1:2,500
V－OF 12－2

加 西 市 全 図 60

60

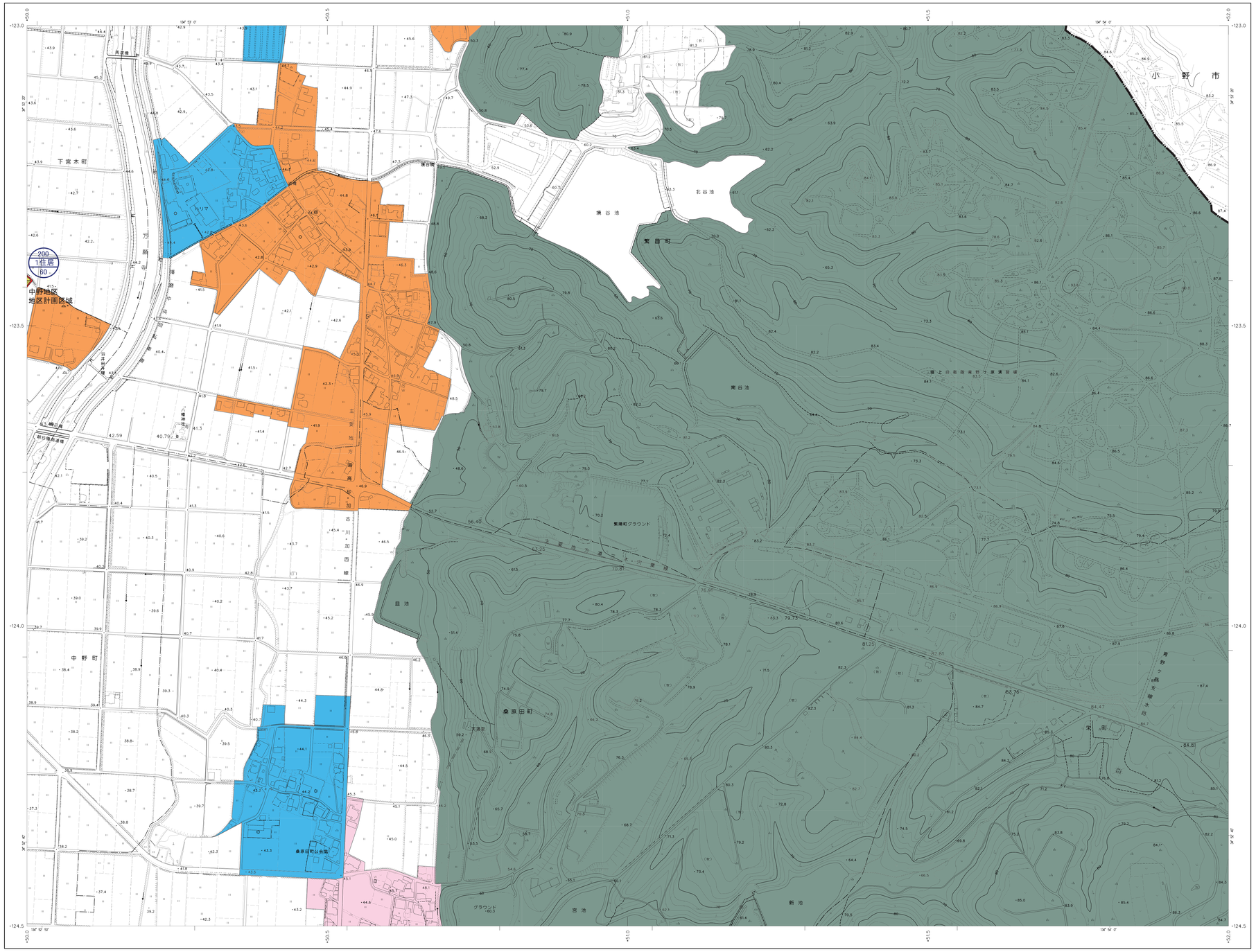

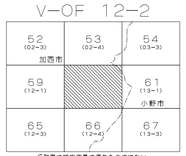

行政界は確定測量に伴うものではない。

磁北
北北東
7° 20′ 07″ 19

記号



凡　　例	
市町境界	
都市計画区域界 (北は都市計画区域外)	
用途地域、 特定用途制限地域界	
都市計画道路	
都市計画公園	
都市計画緑地	
斎場・衛生センター	
高度利用地区	
地区計画区域	
用途地域界	
第一種低層住居専用地域 ※建築物の高さ限度10m	
第二種低層住居専用地域 ※建築物の高さ限度10m	
第一種中高層住居専用地域	
第二種中高層住居専用地域	
第一種住居地域	
第二種住居地域	
近隣商業地域	
準工業地域	
工業地域	
工業専用地域	
特定用途制限地域凡例 (容積率200%/建ぺい率60%)	
地域拠点形成地区	
公共公益施設等周辺地区	
地域資源活用地区	
産業施設等周辺地区	
既存事業所等周辺地区	
集落産業共生地区	
集落活力再生地区	
集落活力維持地区	
山林保全地区	
農業保全地区	
特定用途制限地域界	

昭和５４年測量
昭和６２年修正
平成　８年修正
平成１５年修正
平成２８年修正
令和　７年修正

（１）調査　昭和５４年　５月
　　調製　昭和５４年１２月オートグラフＡ７、ステレオプロッターＡ８
　　修正　昭和６２年１１月
　　修正　平成　８年　３月
　　修正　平成１５年　３月
（２）調査　平成２７年　５月
　　修正　平成２８年　３月
（２）調査　令和　４年　５月
　　修正　令和　７年　３月

1:2,500
0　100　200　300　400　500m

この測量成果は、国土地理院長の承認を得て同院所管の測量成果を使用して得たものである
（承認番号）平２７近公第　２０号

著作権所有兼発行者　加 西 市

V－OF 12－2

直標系は平成１４年国土交通省告示第９号の規定による第Ⅴ直標系
投影は横メルカトル図法
平面直角直標値は、世界測地系に対応
図郭に表示してある直標値は キロメートル単位
方眼は、５キロメートル間隔
経緯度数値は、世界測地系
図郭に表示してある経緯度目盛は１０秒間隔
高さの基準は東京湾の平均海面
等高線の間隔は２メートル