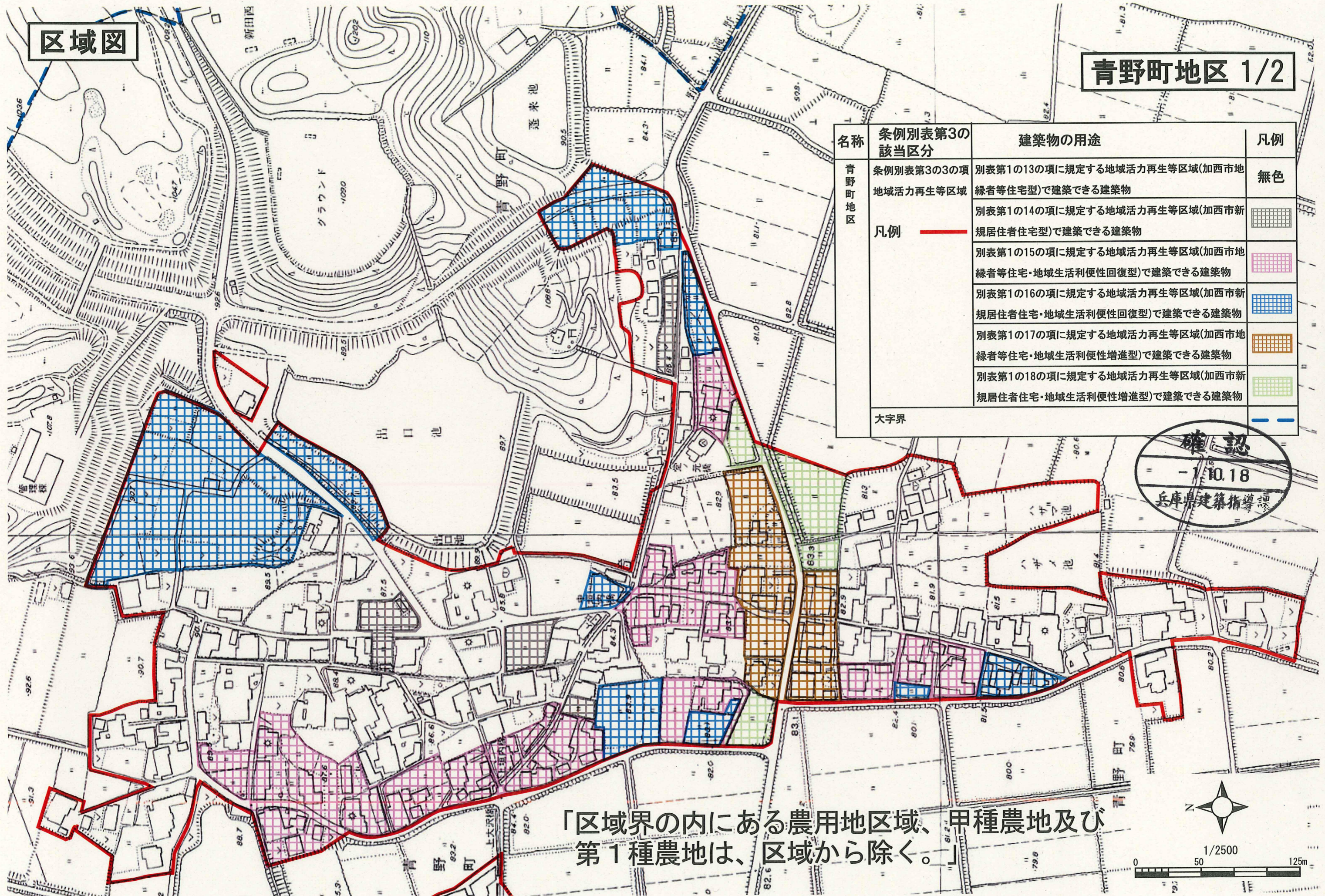


区域図

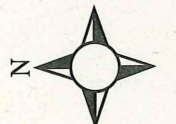
青野町地区 1/2



名称	条例別表第3の該当区分	建築物の用途	凡例
青野町地区	条例別表第3の3の項 地域活力再生等区域	別表第1の13の項に規定する地域活力再生等区域(加西市地 縁者等住宅型)で建築できる建築物	無色
	凡例	別表第1の14の項に規定する地域活力再生等区域(加西市新 規居住者住宅型)で建築できる建築物	
		別表第1の15の項に規定する地域活力再生等区域(加西市地 縁者等住宅・地域生活利便性回復型)で建築できる建築物	
		別表第1の16の項に規定する地域活力再生等区域(加西市新 規居住者住宅・地域生活利便性回復型)で建築できる建築物	
		別表第1の17の項に規定する地域活力再生等区域(加西市地 縁者等住宅・地域生活利便性増進型)で建築できる建築物	
		別表第1の18の項に規定する地域活力再生等区域(加西市新 規居住者住宅・地域生活利便性増進型)で建築できる建築物	
		大字界	

確認  
- 1/10.18  
兵庫県建築指導課

「区域界の内にある農用地区域、甲種農地及び  
第1種農地は、区域から除く。」



1/2500  
0 50 125m

区域図


青野町地区 2/2



確認  
-1.10.18  
兵庫県建築指導課

名称	条例別表第3の該当区分	建築物の用途	凡例
青野町地区	条例別表第3の3の項 地域活力再生等区域	別表第1の13の項に規定する地域活力再生等区域(加西市地 縁者等住宅型)で建築できる建築物	無色
	凡例	別表第1の14の項に規定する地域活力再生等区域(加西市新 規居住者住宅型)で建築できる建築物	
		別表第1の15の項に規定する地域活力再生等区域(加西市地 縁者等住宅・地域生活利便性回復型)で建築できる建築物	
		別表第1の16の項に規定する地域活力再生等区域(加西市新 規居住者住宅・地域生活利便性回復型)で建築できる建築物	
		別表第1の17の項に規定する地域活力再生等区域(加西市地 縁者等住宅・地域生活利便性増進型)で建築できる建築物	
		別表第1の18の項に規定する地域活力再生等区域(加西市新 規居住者住宅・地域生活利便性増進型)で建築できる建築物	
大字界			

「区域界の内にある農用地区域、甲種農地及び  
第1種農地は、区域から除く。」



1/2500

