





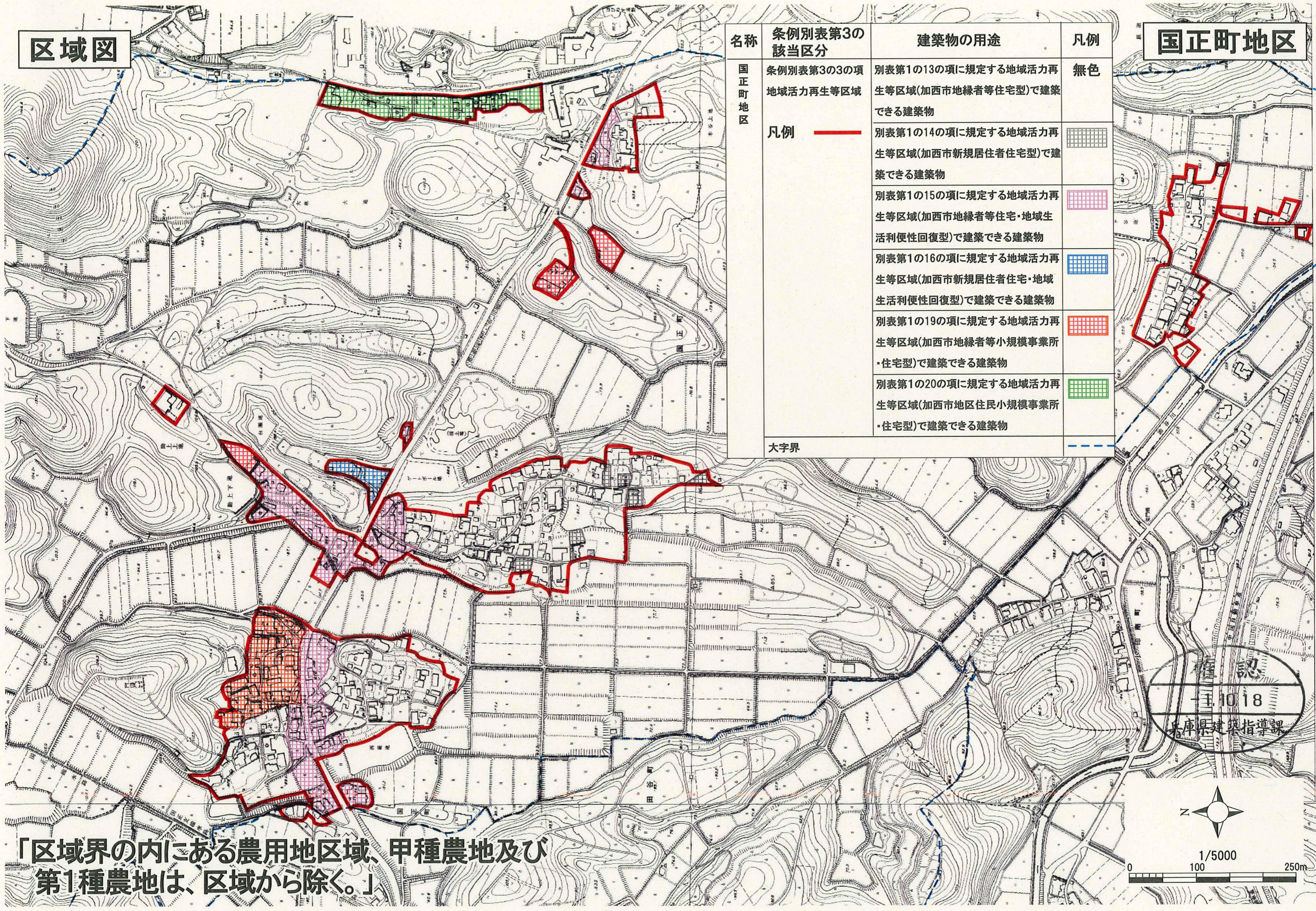


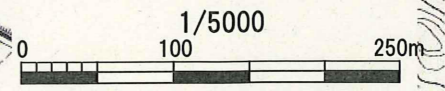
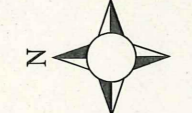
区域図

国正町地区

名称	条例別表第3の該当区分	建築物の用途	凡例
国正町地区	条例別表第3の3の項 地域活力再生等区域 凡例 —	別表第1の13の項に規定する地域活力再生等区域(加西市地縁者等住宅型)で建築できる建築物	無色
		別表第1の14の項に規定する地域活力再生等区域(加西市新規居住者住宅型)で建築できる建築物	
		別表第1の15の項に規定する地域活力再生等区域(加西市地縁者等住宅・地域生活利便性回復型)で建築できる建築物	
		別表第1の16の項に規定する地域活力再生等区域(加西市新規居住者住宅・地域生活利便性回復型)で建築できる建築物	
		別表第1の19の項に規定する地域活力再生等区域(加西市地縁者等小規模事業所・住宅型)で建築できる建築物	
		別表第1の20の項に規定する地域活力再生等区域(加西市地区住民小規模事業所・住宅型)で建築できる建築物	
大字界			



認
1018
兵庫県建築指導課



「区域界の内にある農用地区域、甲種農地及び第1種農地は、区域から除く。」