



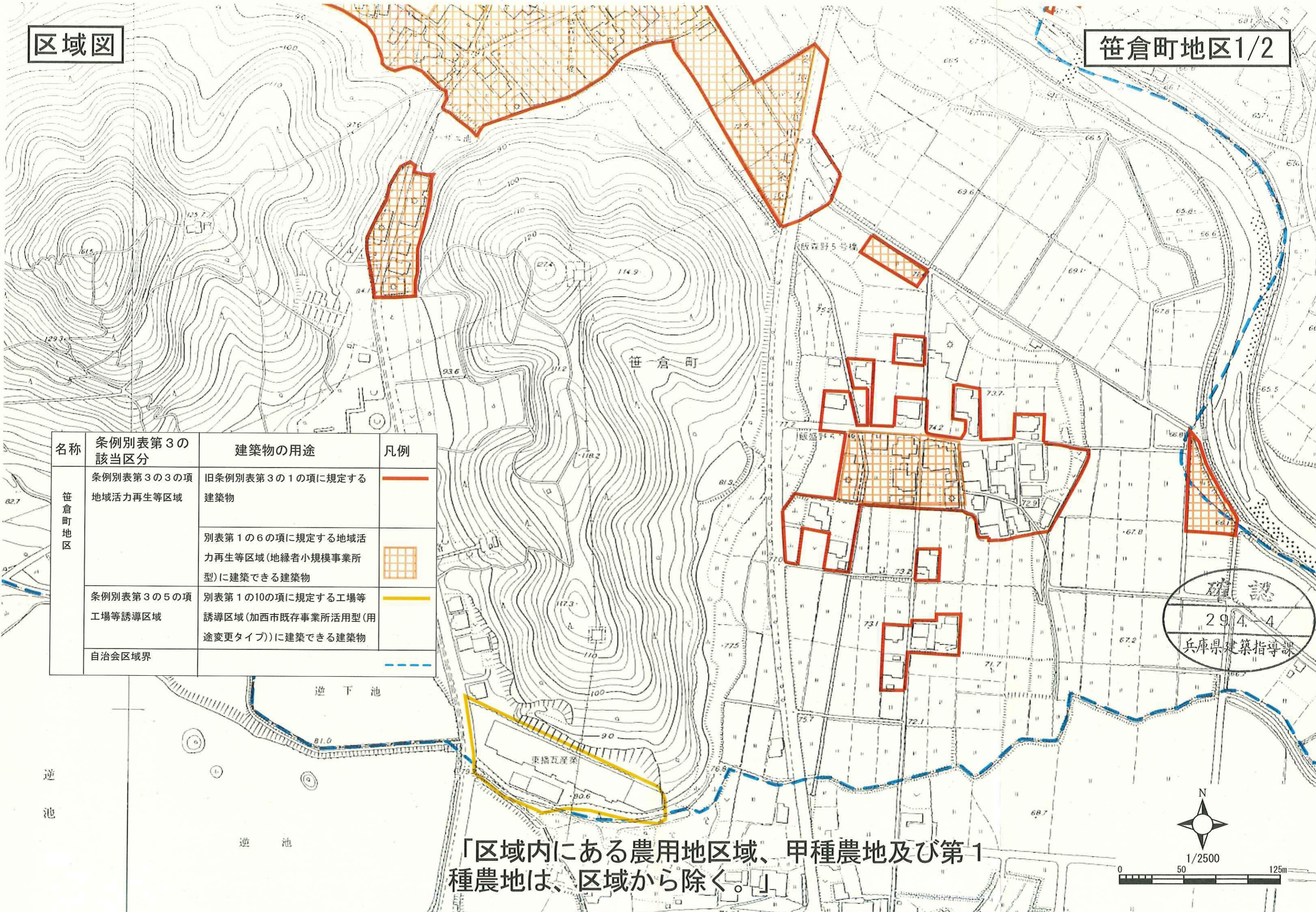


区域図

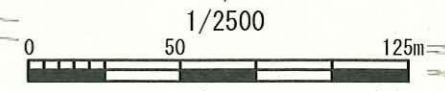
笹倉町地区1/2

名称	条例別表第3の該当区分	建築物の用途	凡例
笹倉町地区	条例別表第3の3の項 地域活力再生等区域	旧条例別表第3の1の項に規定する建築物	
		別表第1の6の項に規定する地域活力再生等区域(地縁者小規模事業所型)に建築できる建築物	
	条例別表第3の5の項 工場等誘導区域	別表第1の10の項に規定する工場等誘導区域(加西市既存事業所活用型(用途変更タイプ))に建築できる建築物	
自治会区域界			



確認  
294-4  
兵庫県建築指導課

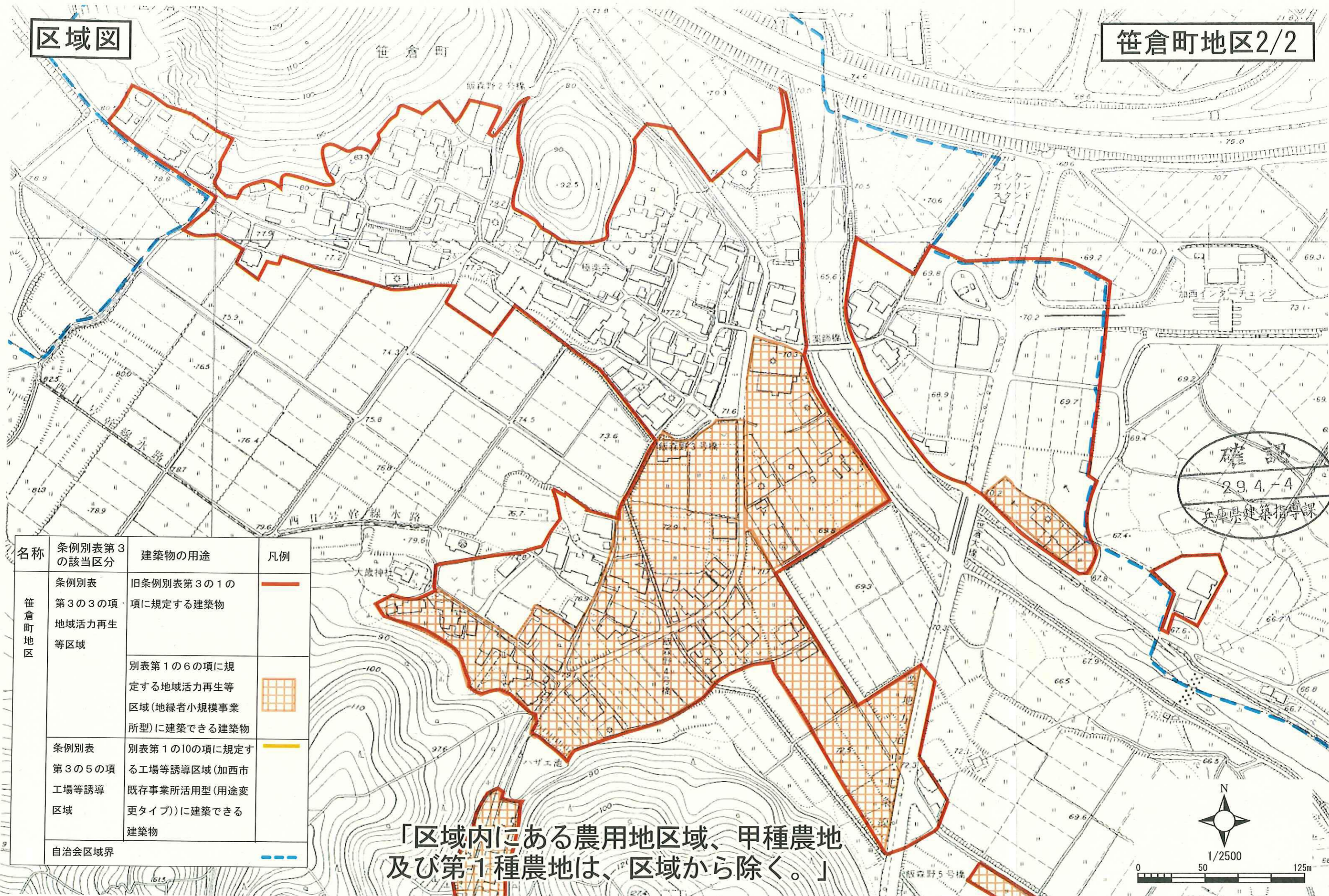
「区域内にある農用地区域、甲種農地及び第1種農地は、区域から除く。」





区域図

笹倉町地区2/2



名称	条例別表第3の該区分	建築物の用途	凡例
笹倉町地区	条例別表第3の3の項 地域活力再生等区域	旧条例別表第3の1の項に規定する建築物	—
		別表第1の6の項に規定する地域活力再生等区域(地縁者小規模事業所型)に建築できる建築物	■
	条例別表第3の5の項 工場等誘導区域	別表第1の10の項に規定する工場等誘導区域(加西市工場等誘導既存事業所活用型(用途変更タイプ))に建築できる建築物	—
	自治会区域界		- - -

「区域内にある農用地区域、甲種農地及び第1種農地は、区域から除く。」

