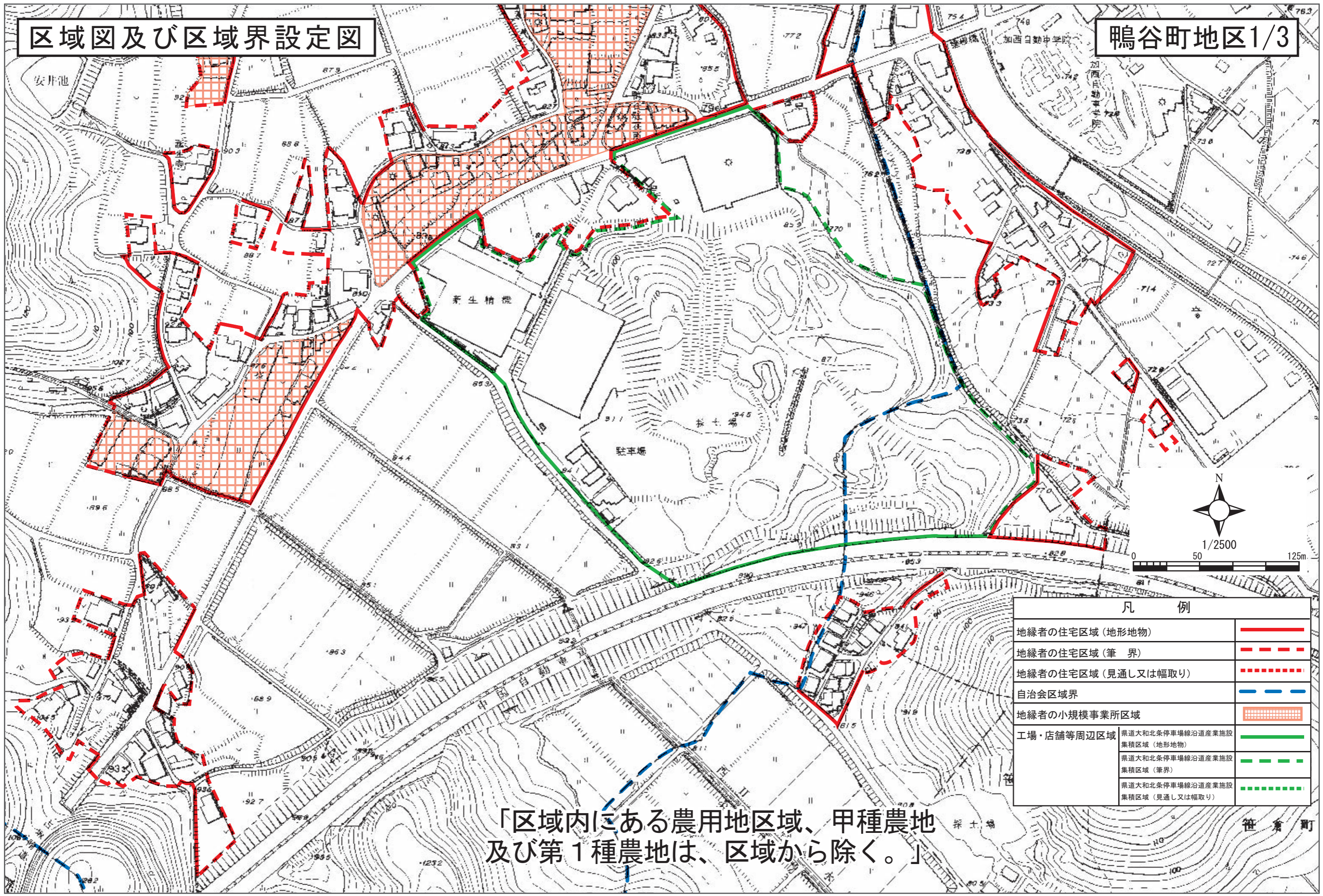


区域図及び区域界設定図

鴨谷町地区1/3



凡 例	
地縁者の住宅区域 (地形地物)	———
地縁者の住宅区域 (筆 界)	- - - - -
地縁者の住宅区域 (見通し又は幅取り)
自治会区域界	- - - - -
地縁者の小規模事業所区域	■ ■ ■ ■ ■
工場・店舗等周辺区域	———
	- - - - -

「区域内にある農用地区域、甲種農地及び第1種農地は、区域から除く。」

菅 倉 町

区域図及び区域界設定図

鴨谷町地区2/3

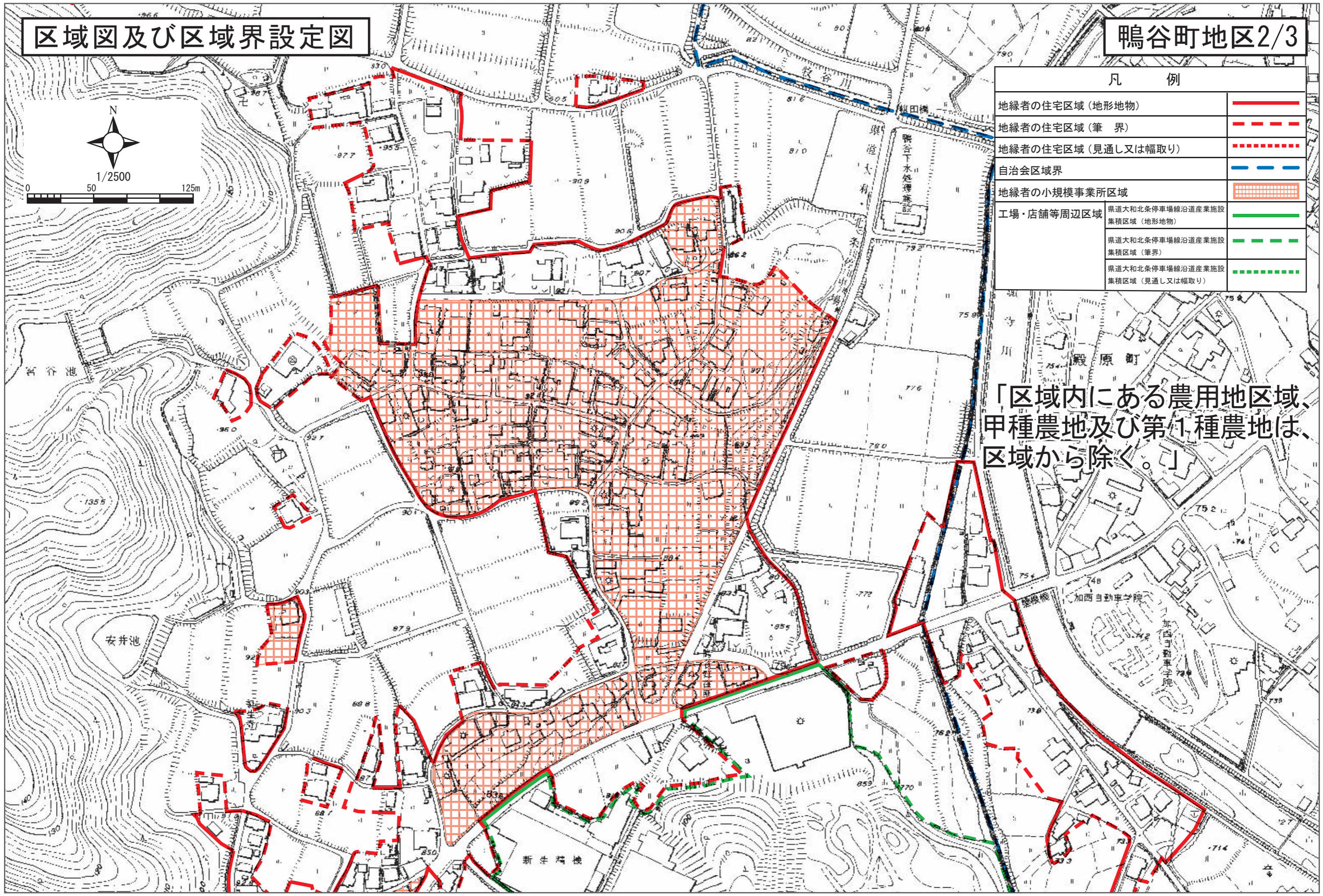


1/2500



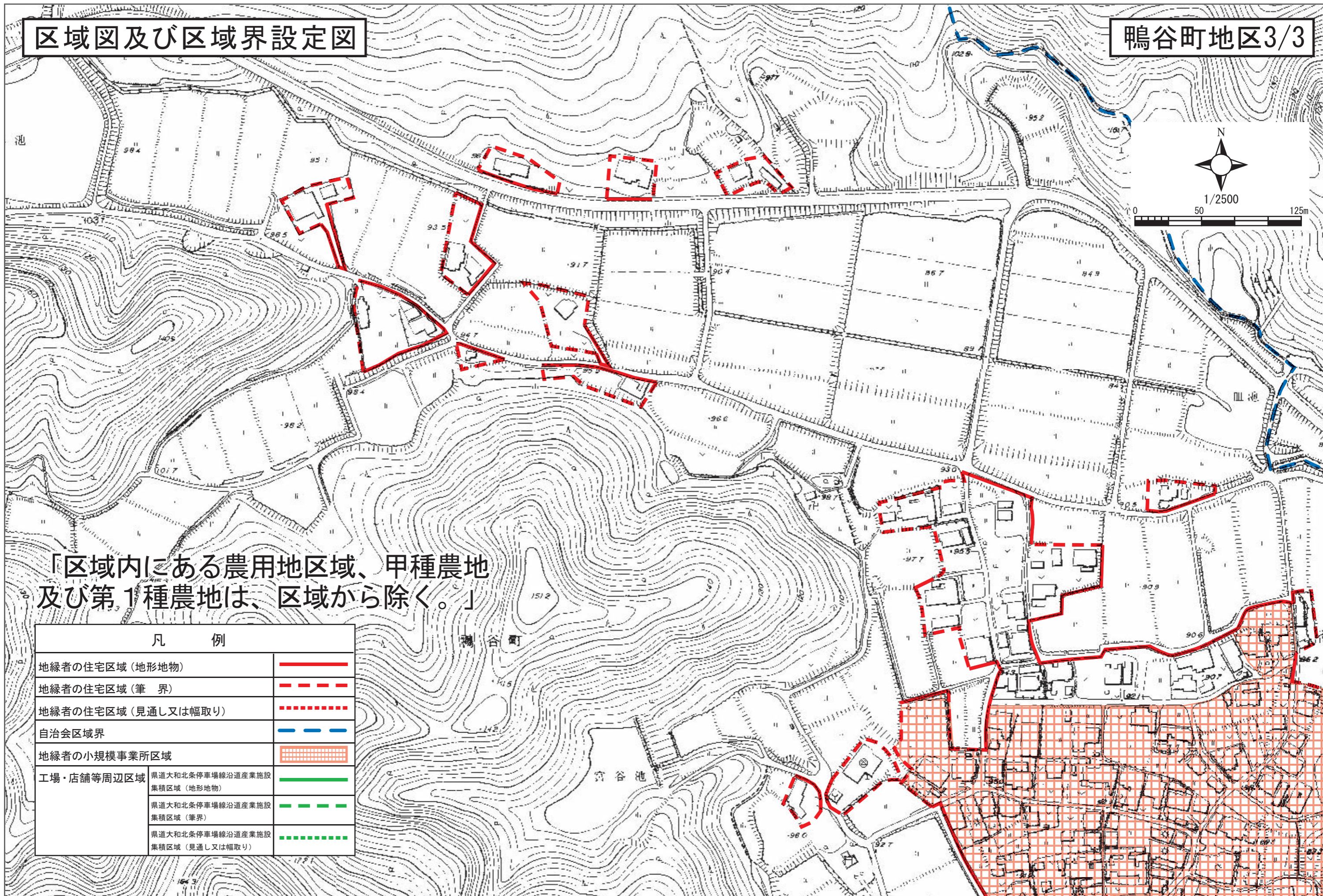
凡 例		
地縁者の住宅区域 (地形地物)		
地縁者の住宅区域 (筆 界)		
地縁者の住宅区域 (見通し又は幅取り)		
自治会区域界		
地縁者の小規模事業所区域		
工場・店舗等周辺区域	県道大和北条停車場線沿道産業施設集積区域 (地形地物)	
	県道大和北条停車場線沿道産業施設集積区域 (筆界)	
	県道大和北条停車場線沿道産業施設集積区域 (見通し又は幅取り)	

「区域内にある農用地区域、甲種農地及び第1種農地は、区域から除く。」



区域図及び区域界設定図

鴨谷町地区3/3



1/2500
0 50 125m

「区域内にある農用地域、甲種農地及び第1種農地は、区域から除く。」

凡 例		
地縁者の住宅区域 (地形地物)		
地縁者の住宅区域 (筆 界)		
地縁者の住宅区域 (見通し又は幅取り)		
自治会区域界		
地縁者の小規模事業所区域		
工場・店舗等周辺区域	県道大和北条停車場線沿道産業施設集積区域 (地形地物)	
	県道大和北条停車場線沿道産業施設集積区域 (筆界)	
	県道大和北条停車場線沿道産業施設集積区域 (見通し又は幅取り)	