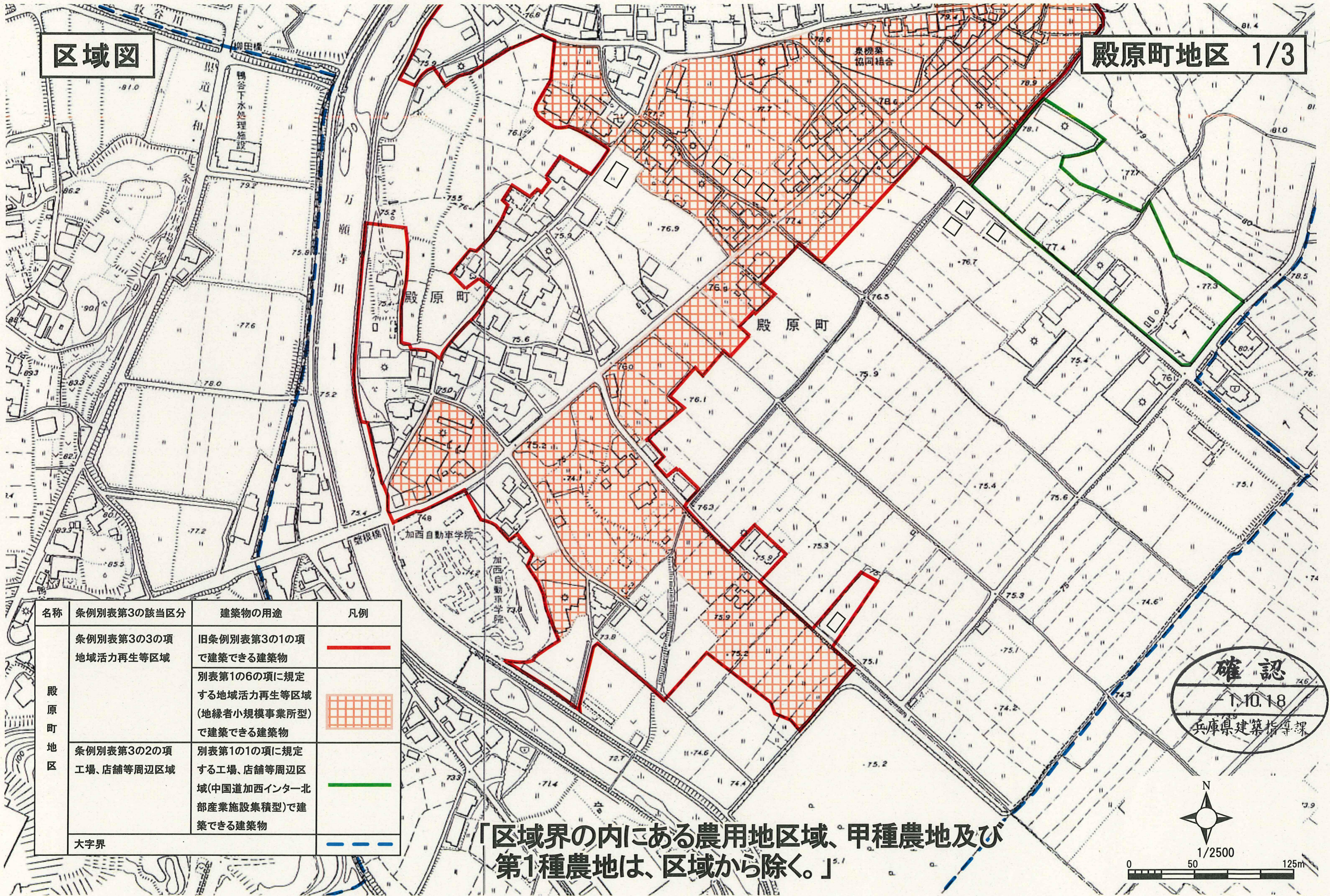







区域図

殿原町地区 1/3



| 名称    | 条例別表第3の該当区分              | 建築物の用途  | 凡例   |
|-------|--------------------------|---|--|
| 殿原町地区 | 条例別表第3の3の項<br>地域活力再生等区域  | 旧条例別表第3の1の項<br>で建築できる建築物<br>別表第1の6の項に規定<br>する地域活力再生等区域<br>(地縁者小規模事業所型)<br>で建築できる建築物 | <br> |
|       | 条例別表第3の2の項<br>工場、店舗等周辺区域 | 別表第1の1の項に規定<br>する工場、店舗等周辺区<br>域(中国道加西インター北<br>部産業施設集積型)で建<br>築できる建築物                |   |
| 大字界   |                          |   |   |

確認  
1.10.18  
兵庫県建築指導課



0 50 125m  
1/2500

「区域界の内にある農用地区域、甲種農地及び  
第1種農地は、区域から除く。」

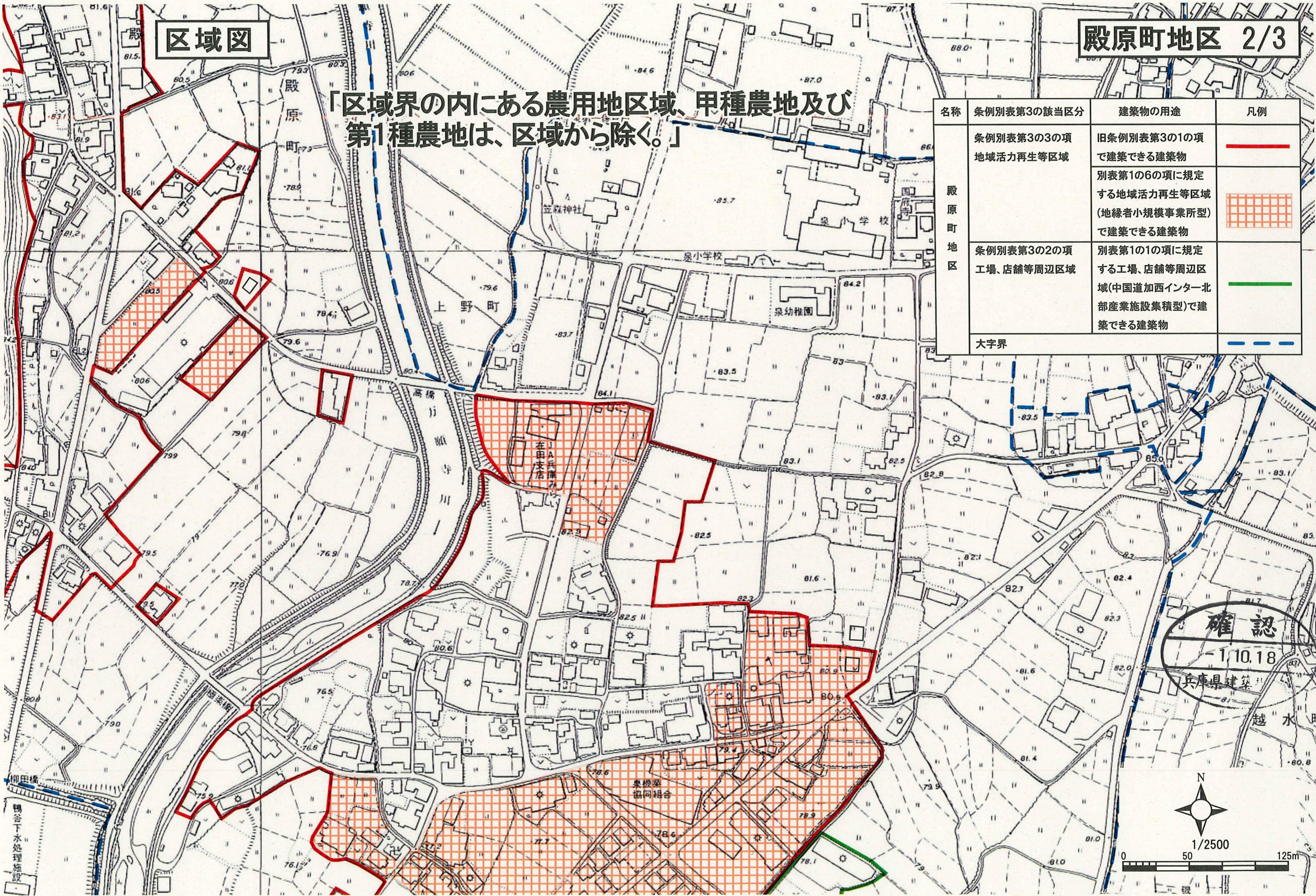


区域図

殿原町地区 2/3

「区域界の内にある農用地区域、甲種農地及び第1種農地は、区域から除く。」


| 名称    | 条例別表第3の該当区分              | 建築物の用途  | 凡例         |
|-------|--------------------------|---|------------|
| 殿原町地区 | 条例別表第3の3の項<br>地域活力再生等区域  | 旧条例別表第3の1の項<br>で建築できる建築物<br><br>別表第1の6の項に規定<br>する地域活力再生等区域<br>(地縁者小規模事業所型)<br>で建築できる建築物 | —<br><br>■ |
|       | 条例別表第3の2の項<br>工場、店舗等周辺区域 | 別表第1の1の項に規定<br>する工場、店舗等周辺区<br>域(中国道加西インター北<br>部産業施設集積型)で建<br>築できる建築物                    | —          |
| 大字界   |                          |   | ---        |



確認  
1.10.18  
兵庫県建築



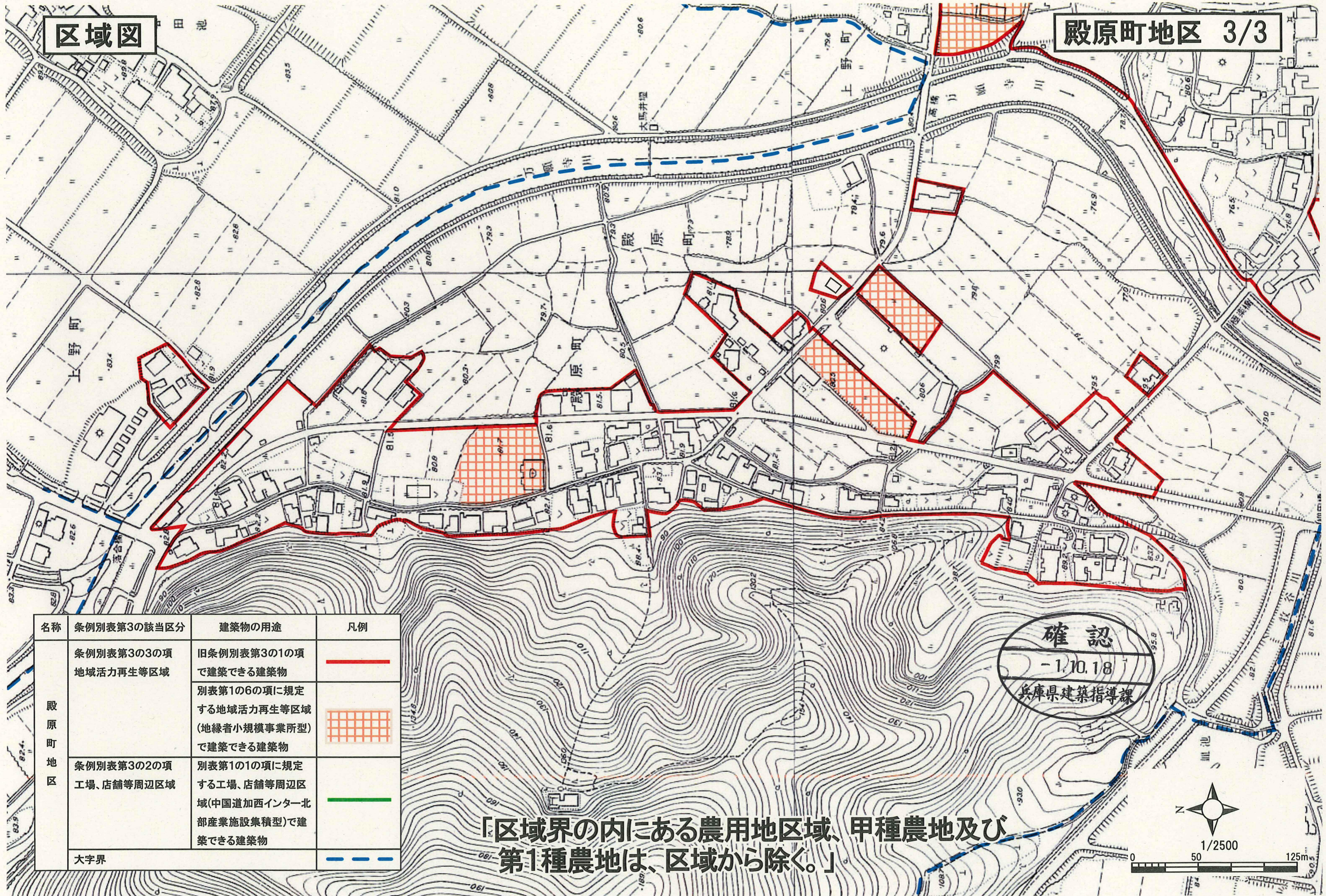
1/2500





区域図

殿原町地区 3/3



| 名称    | 条例別表第3の該当区分              | 建築物の用途   | 凡例 |
|-------|--------------------------|--|----|
| 殿原町地区 | 条例別表第3の3の項<br>地域活力再生等区域  | 旧条例別表第3の1の項<br>で建築できる建築物   |    |
|       |                          | 別表第1の6の項に規定<br>する地域活力再生等区域<br>(地縁者小規模事業所型)<br>で建築できる建築物              |    |
|       | 条例別表第3の2の項<br>工場、店舗等周辺区域 | 別表第1の1の項に規定<br>する工場、店舗等周辺区<br>域(中国道加西インター北<br>部産業施設集積型)で建<br>築できる建築物 |    |
|       | 大字界                      |  |    |

「区域界の内にある農用地区域、甲種農地及び  
第1種農地は、区域から除く。」

確認  
-1.10.18  
兵庫県建築指導課

