



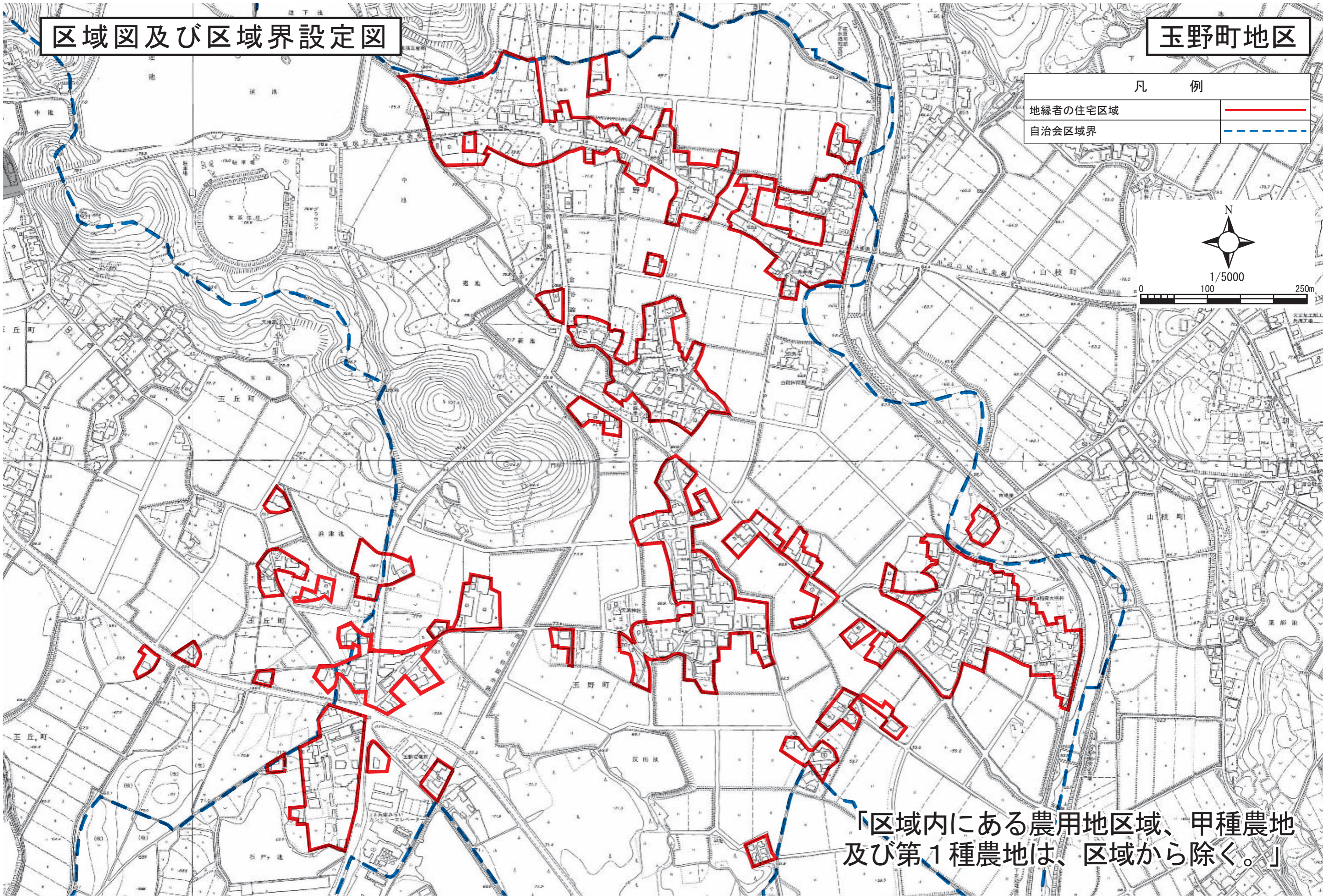

# 区域図及び区域界設定図

# 玉野町地区

凡 例	
地縁者の住宅区域	
自治会区域界	



1/5000



「区域内にある農用地区域、甲種農地及び第1種農地は、区域から除く。」