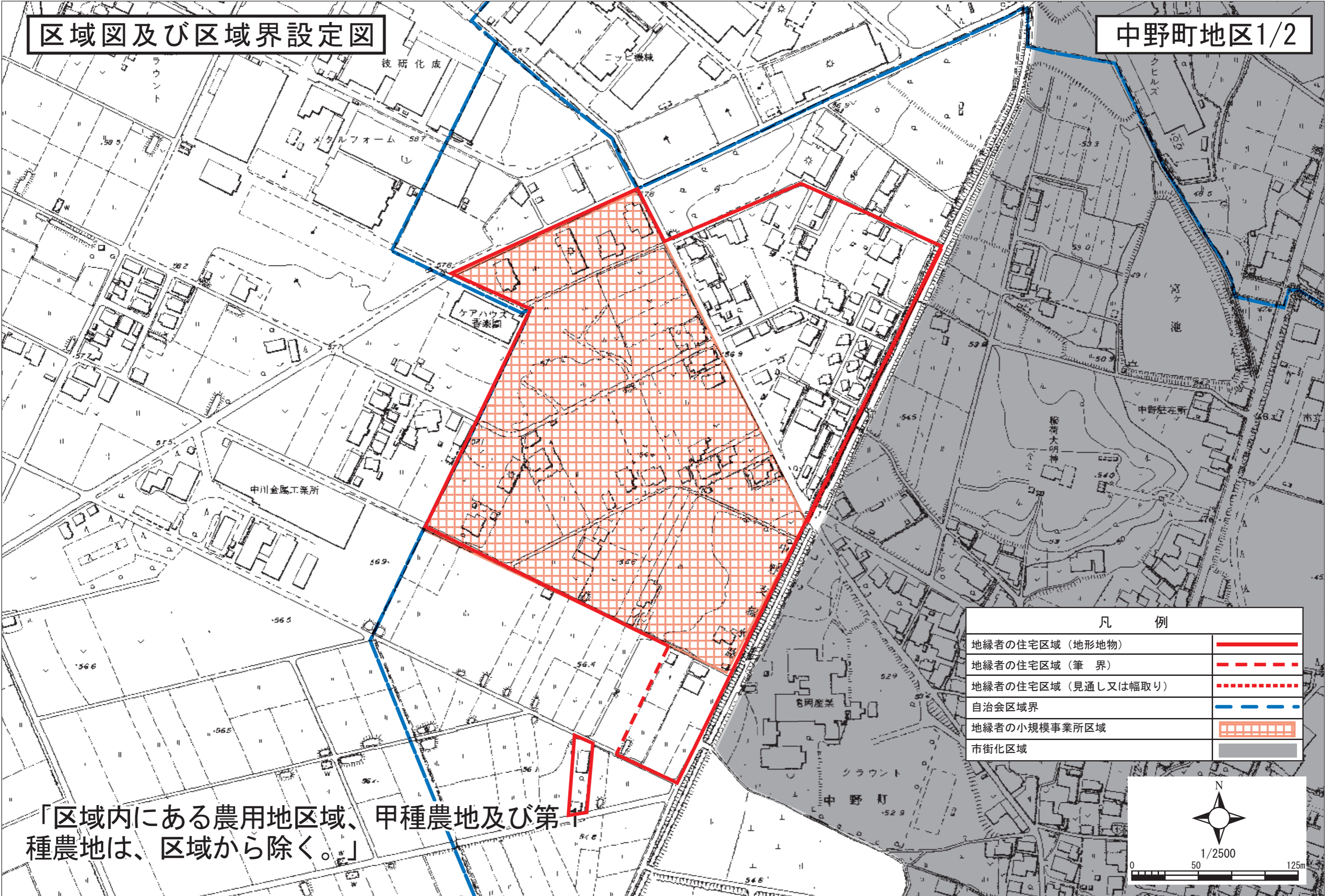


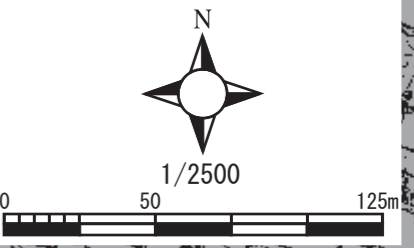
区域図及び区域界設定図

中野町地区1/2



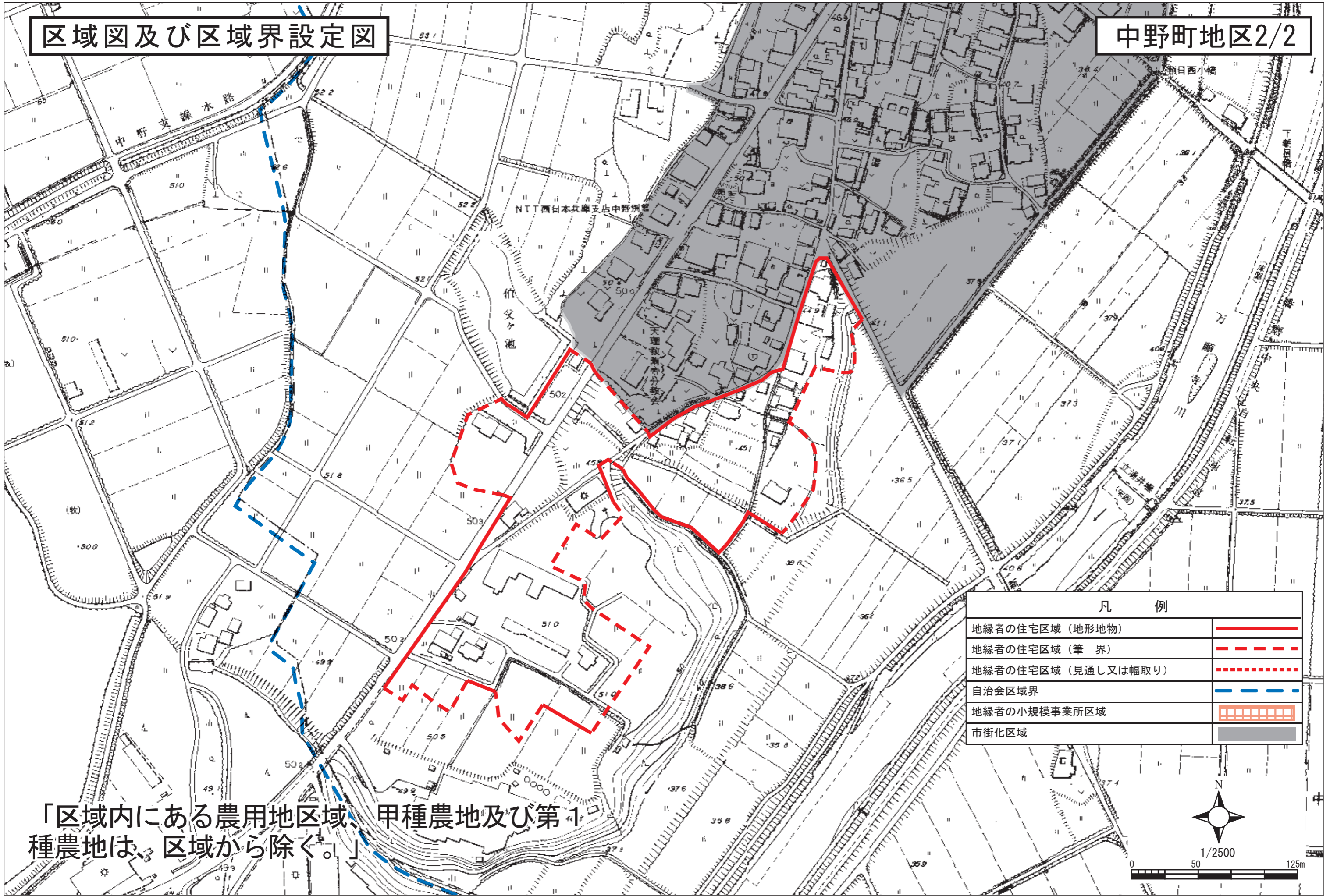
凡 例	
地縁者の住宅区域（地形地物）	———
地縁者の住宅区域（筆 界）	- - - - -
地縁者の住宅区域（見通し又は幅取り）
自治会区域界	— — — — —
地縁者の小規模事業所区域	▦▦▦▦▦
市街化区域	■

「区域内にある農用地区域、甲種農地及び第一種農地は、区域から除く。」



区域図及び区域界設定図

中野町地区2/2



「区域内にある農用地区域、甲種農地及び第1種農地は、区域から除く。」

凡 例	
地縁者の住宅区域（地形地物）	
地縁者の住宅区域（筆 界）	
地縁者の住宅区域（見通し又は幅取り）	
自治会区域界	
地縁者の小規模事業所区域	
市街化区域	

