

区域図及び区域界設定図

鶉野上町地区 1/4

凡 例	
地縁者の住宅区域（地形地物）	——
地縁者の住宅区域（筆 界）	- - - -
地縁者の住宅区域（見通し又は幅取り）	⋯⋯⋯
自治会区域界	—— ———



「区域内にある農用地区域、甲種農地及び第1種農地は、区域から除く。」

区域図及び区域界設定図

鶉野上町地区 2/4

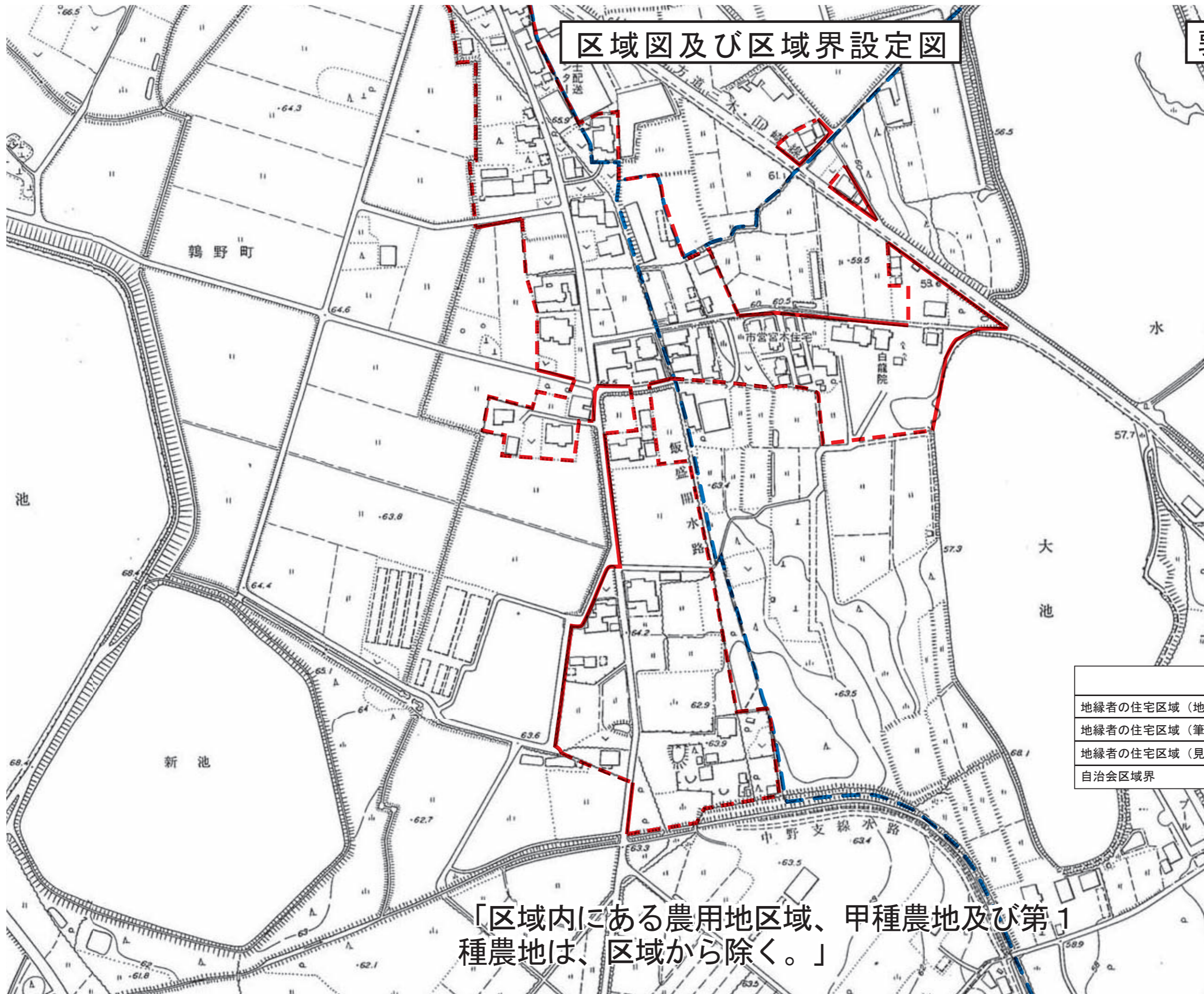
凡 例	
地縁者の住宅区域（地形地物）	———
地縁者の住宅区域（筆 界）	- - - - -
地縁者の住宅区域（見通し又は幅取り）
自治会区域界	— — — — —



「区域内にある農用地区域、甲種農地及び第1種農地は、区域から除く。」

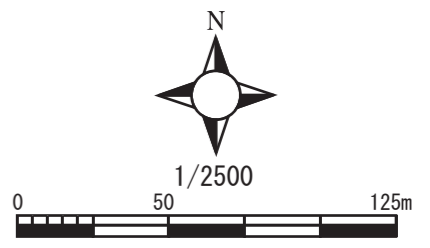
区域図及び区域界設定図

鶉野上町地区 3/4



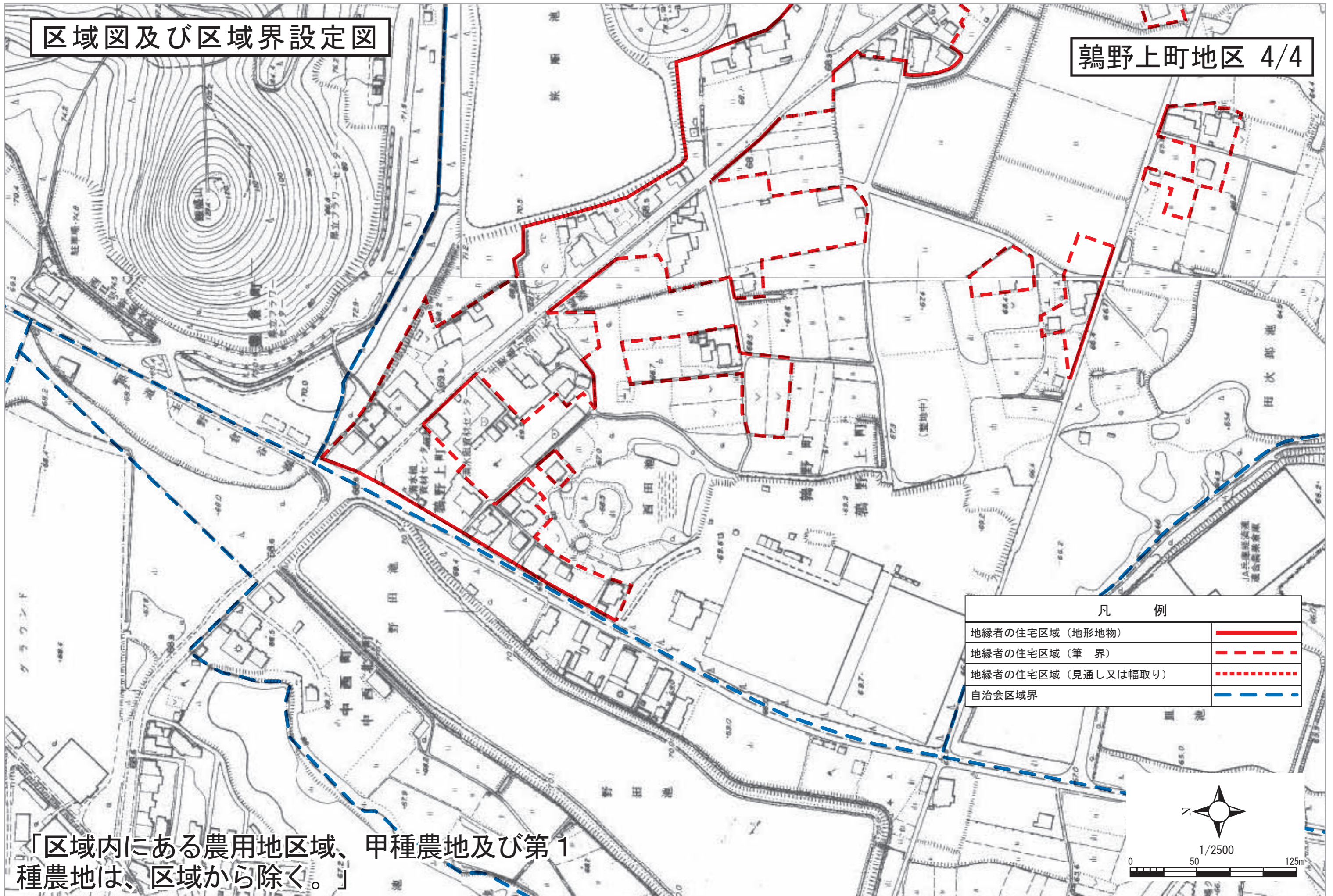
凡 例	
地縁者の住宅区域（地形地物）	
地縁者の住宅区域（筆 界）	
地縁者の住宅区域（見通し又は幅取り）	
自治会区域界	

「区域内にある農用地区域、甲種農地及び第1種農地は、区域から除く。」



区域図及び区域界設定図

鶉野上町地区 4/4



「区域内にある農用地区域、甲種農地及び第1種農地は、区域から除く。」