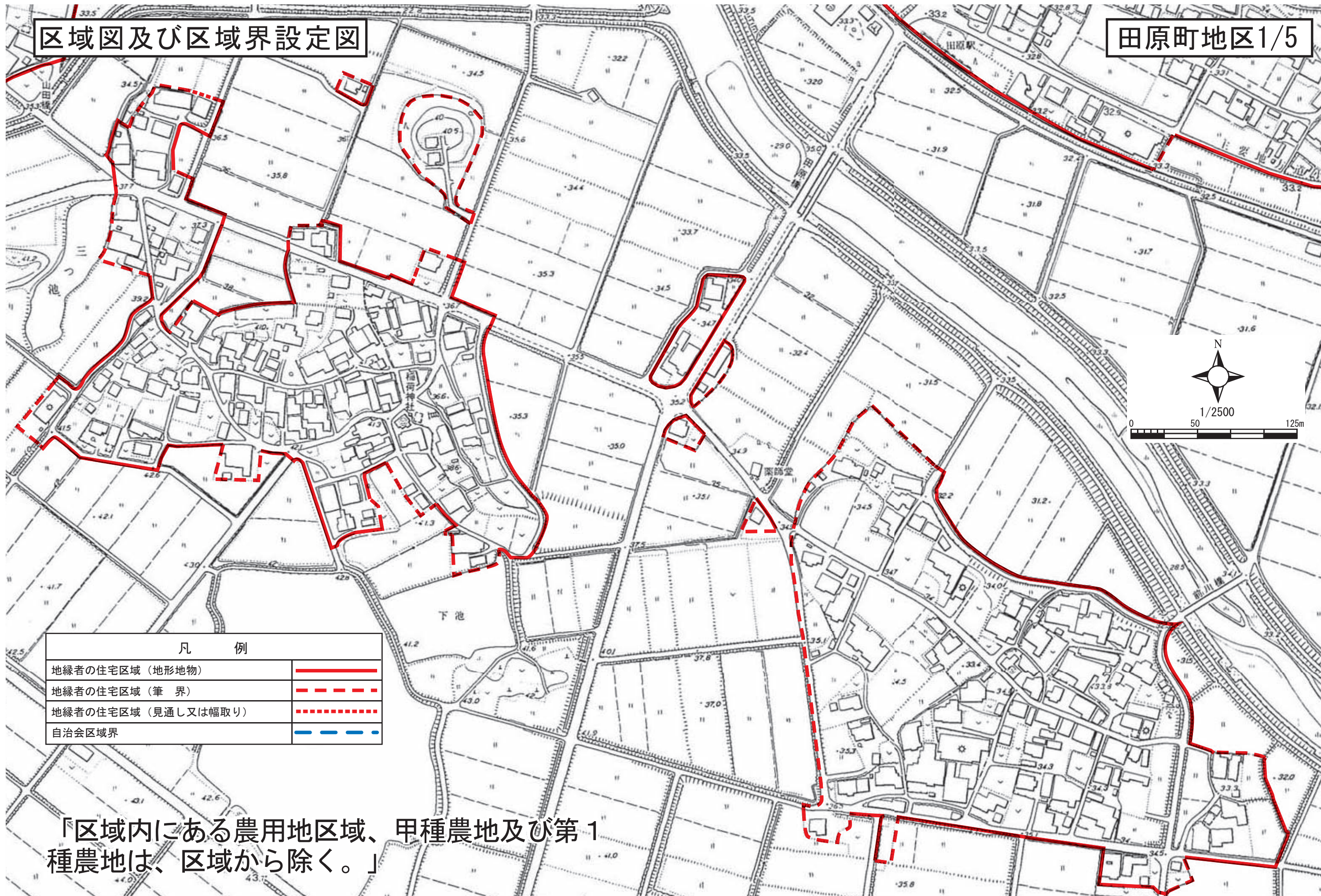


# 区域図及び区域界設定図

# 田原町地区1/5



凡 例	
地縁者の住宅区域（地形地物）	———
地縁者の住宅区域（筆 界）	- - - - -
地縁者の住宅区域（見通し又は幅取り）	.....
自治会区域界	- - - - -

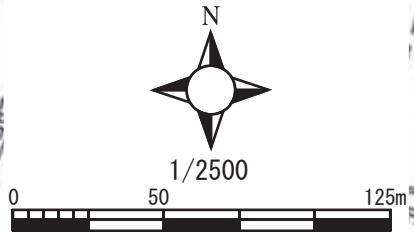
「区域内にある農用地区域、甲種農地及び第1種農地は、区域から除く。」



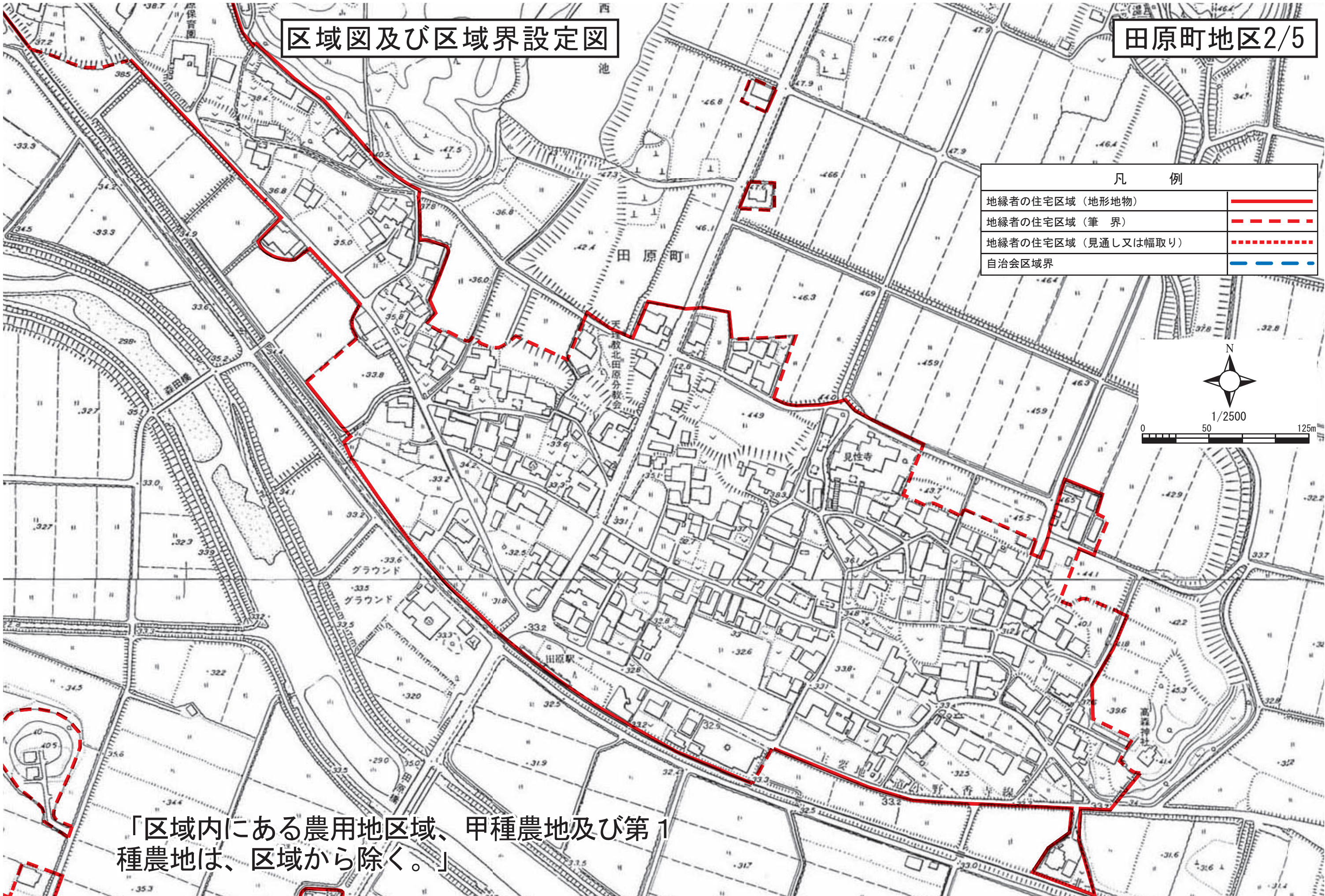
# 区域図及び区域界設定図

# 田原町地区2/5

凡 例	
地縁者の住宅区域（地形地物）	———
地縁者の住宅区域（筆 界）	- - - - -
地縁者の住宅区域（見通し又は幅取り）	.....
自治会区域界	— — — — —



「区域内にある農用地区域、甲種農地及び第1種農地は、区域から除く。」

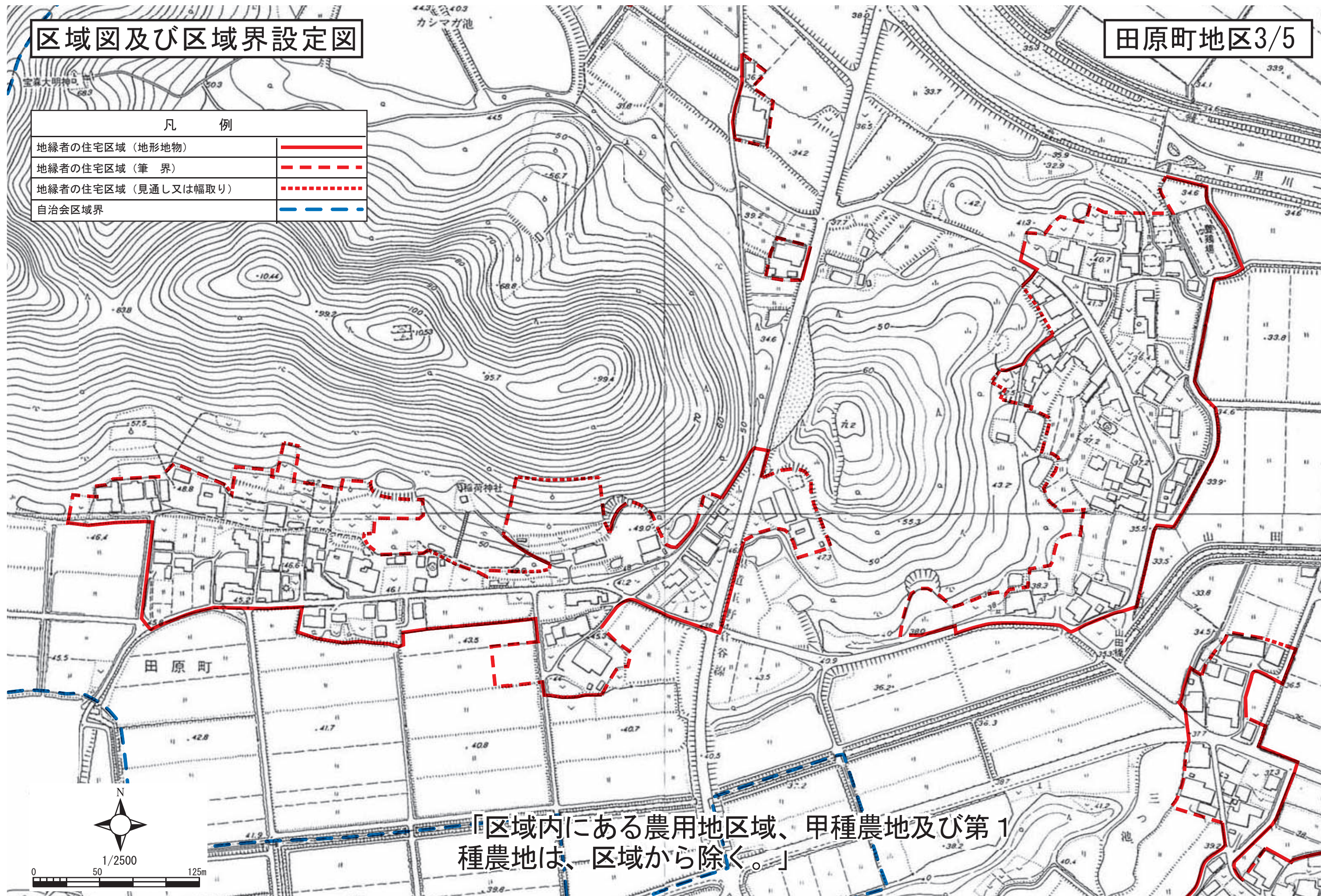




# 区域図及び区域界設定図

# 田原町地区3/5

凡 例	
地縁者の住宅区域（地形地物）	——
地縁者の住宅区域（筆 界）	- - - -
地縁者の住宅区域（見通し又は幅取り）	⋯⋯⋯
自治会区域界	- - - -

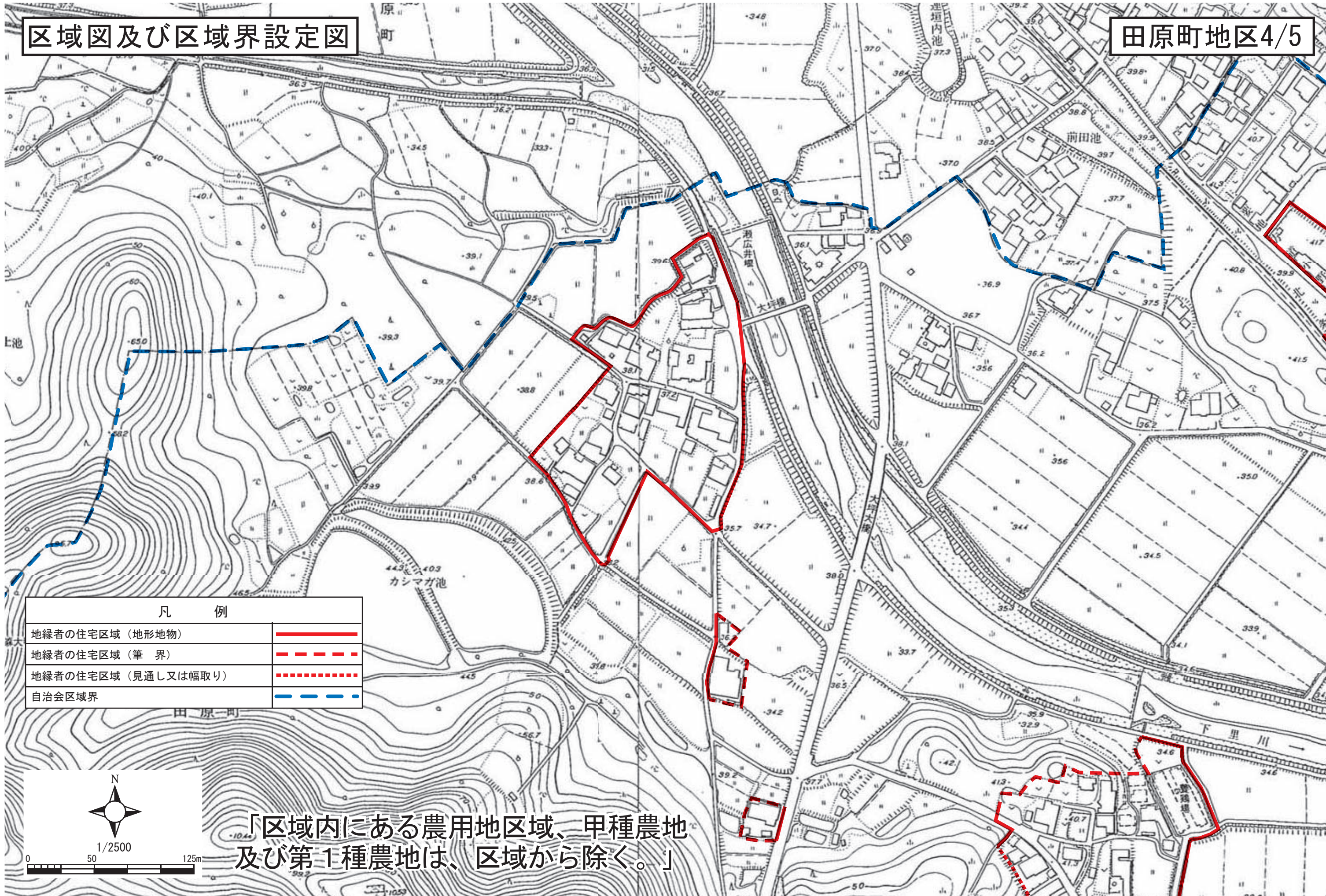


「区域内にある農用地区域、甲種農地及び第1種農地は、区域から除く。」

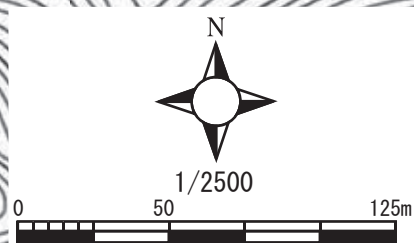


# 区域図及び区域界設定図

# 田原町地区4/5



凡 例	
地縁者の住宅区域（地形地物）	———
地縁者の住宅区域（筆 界）	- - - - -
地縁者の住宅区域（見通し又は幅取り）	.....
自治会区域界	- - - - -



「区域内にある農用地区域、甲種農地及び第1種農地は、区域から除く。」



# 区域図及び区域界設定図

# 田原町地区5/5

