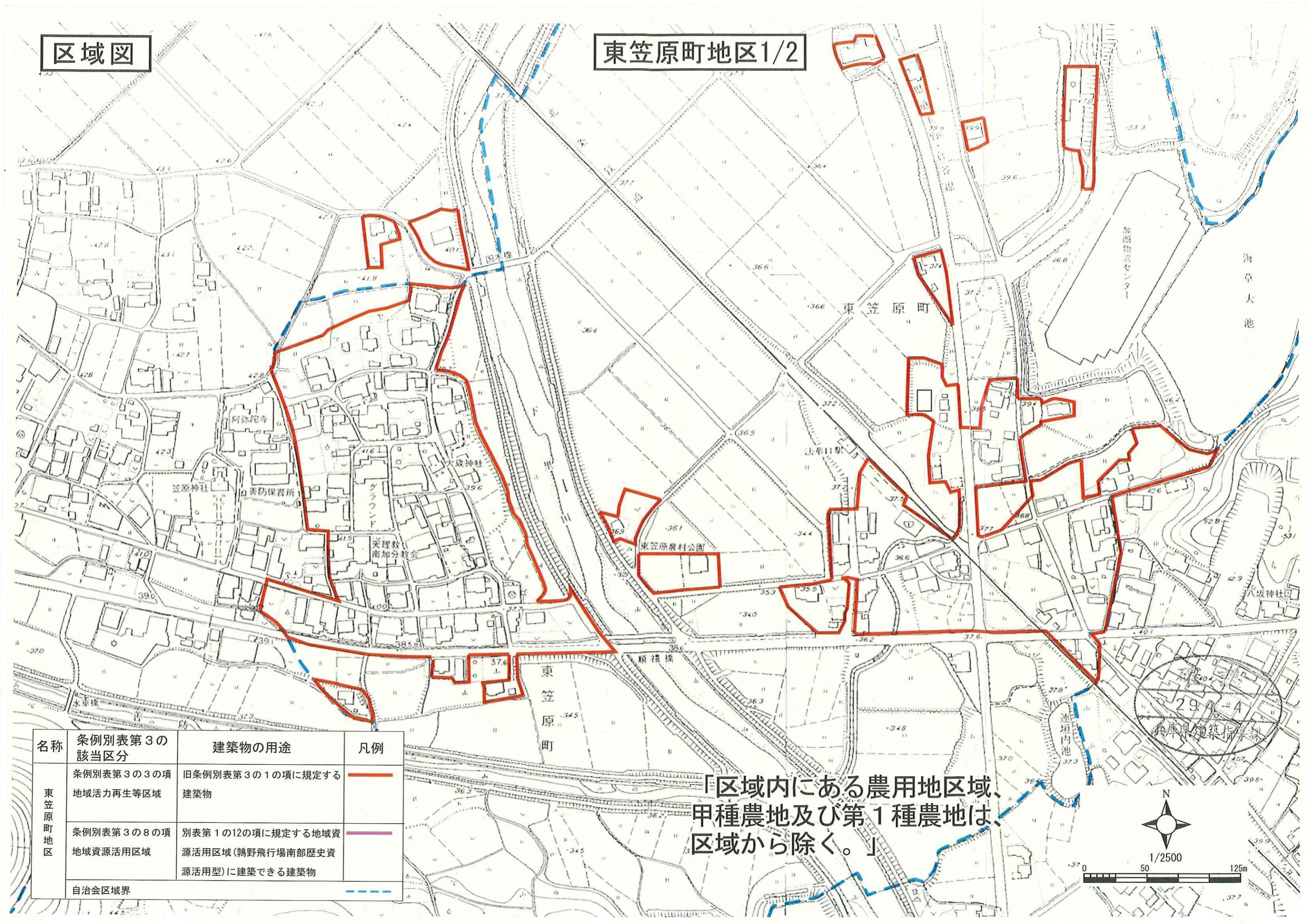


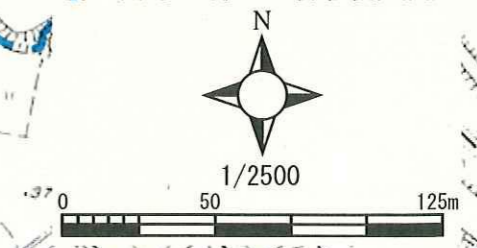
区域図

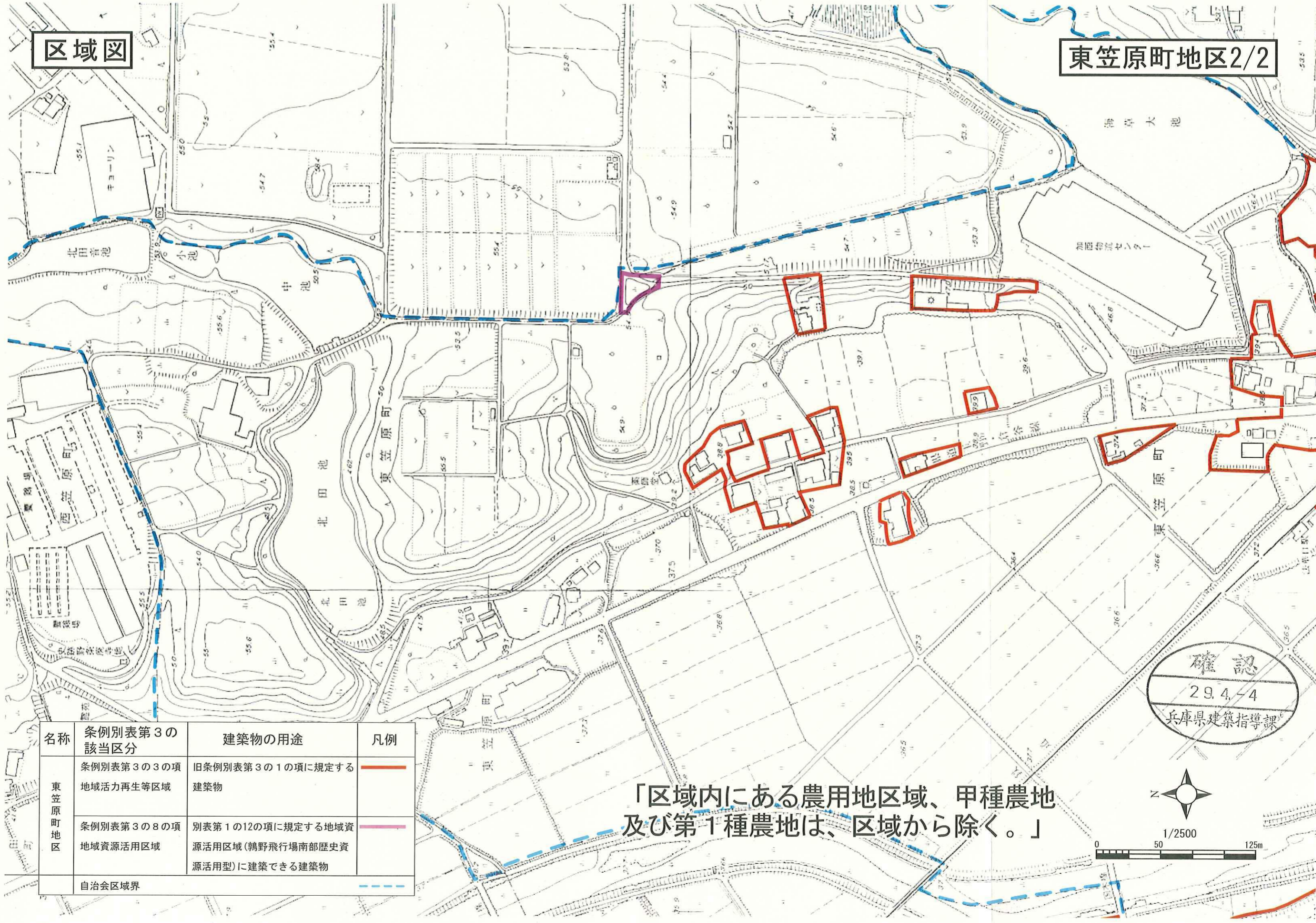
東笠原町地区1/2



名称	条例別表第3の該当区分	建築物の用途	凡例
東笠原町地区	条例別表第3の3の項 地域活力再生等区域	旧条例別表第3の1の項に規定する建築物	— (Red line)
	条例別表第3の8の項 地域資源活用区域	別表第1の12の項に規定する地域資源活用区域(鶉野飛行場南部歴史資源活用型)に建築できる建築物	— (Purple line)
	自治会区域界		- - - (Blue dashed line)

「区域内にある農用地区域、甲種農地及び第1種農地は、区域から除く。」





確認
29.4-4
兵庫県建築指導課

「区域内にある農用地区域、甲種農地及び第1種農地は、区域から除く。」

名称	条例別表第3の該当区分	建築物の用途	凡例
東笠原町地区	条例別表第3の3の項 地域活力再生等区域	旧条例別表第3の1の項に規定する建築物	— (Red line)
	条例別表第3の8の項 地域資源活用区域	別表第1の12の項に規定する地域資源活用区域(鶴野飛行場南部歴史資源活用型)に建築できる建築物	— (Pink line)
	自治会区域界		- - - (Blue dashed line)