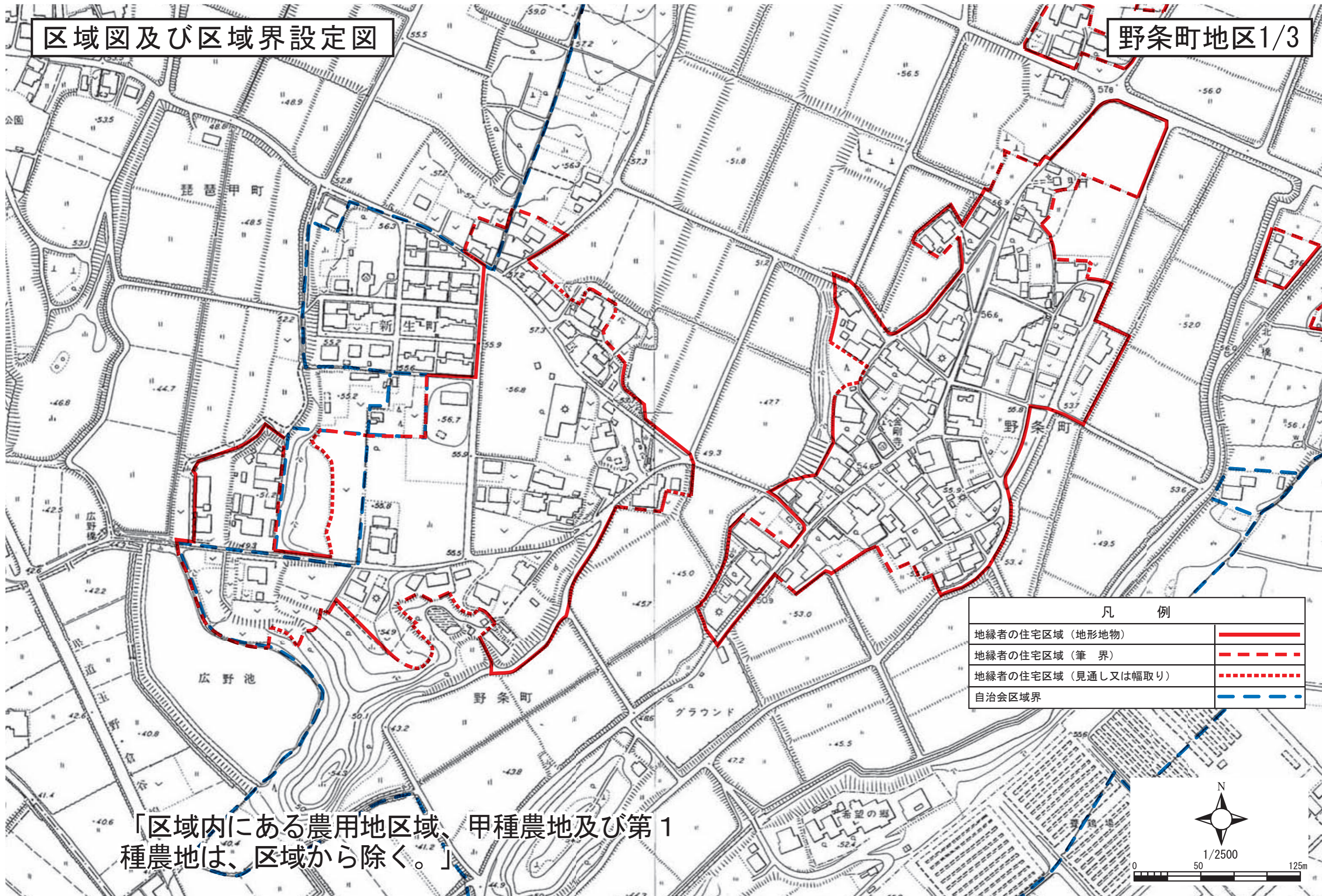


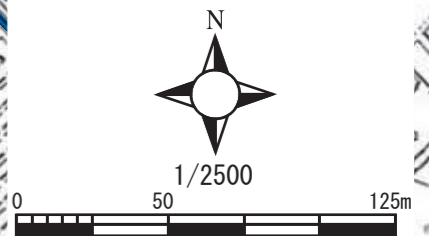
# 区域図及び区域界設定図

# 野条町地区1/3



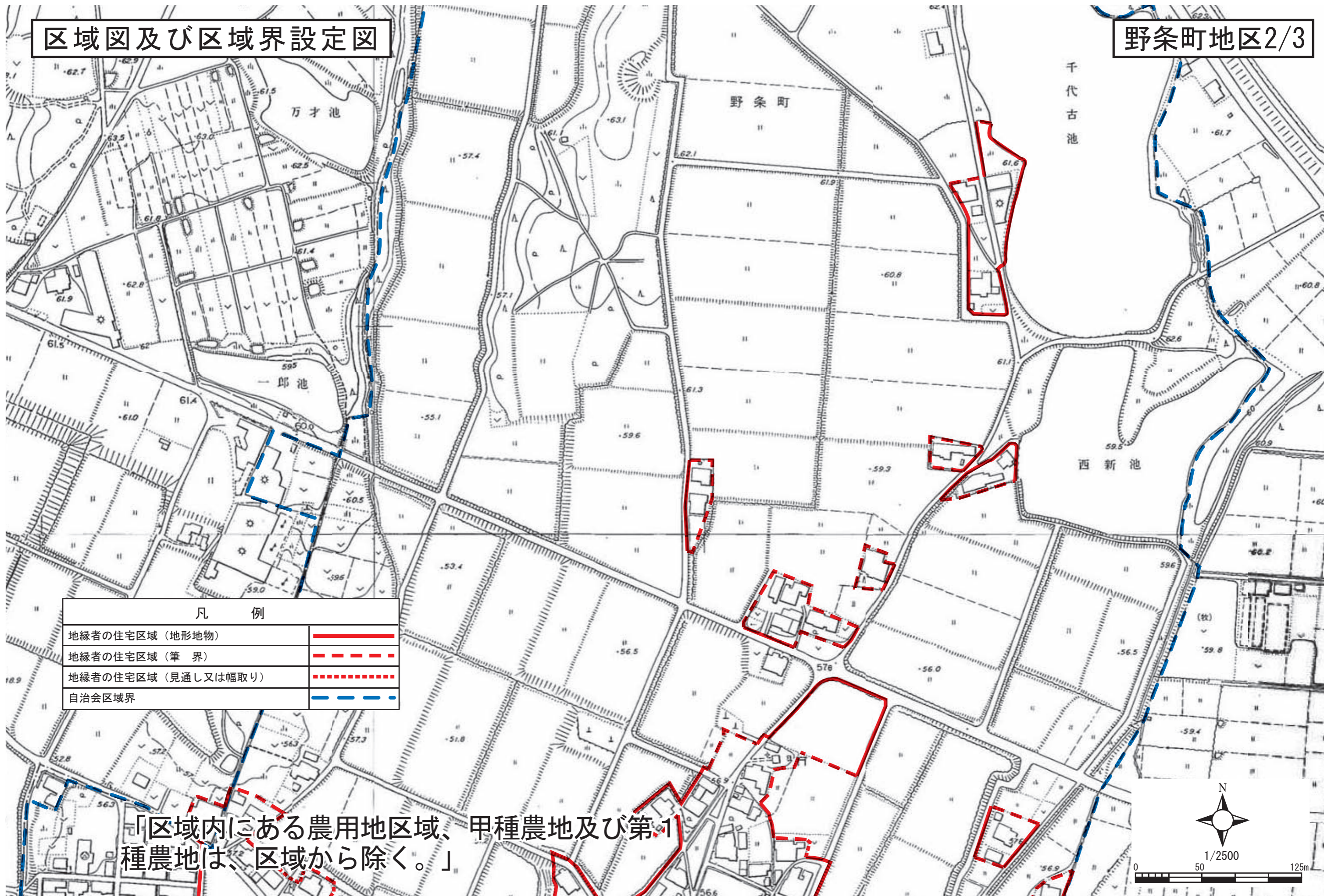
凡 例	
地縁者の住宅区域（地形地物）	——
地縁者の住宅区域（筆 界）	- - - -
地縁者の住宅区域（見通し又は幅取り）	.....
自治会区域界	- - - -

「区域内にある農用地区域、甲種農地及び第1種農地は、区域から除く。」



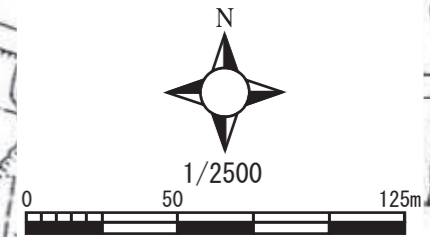
# 区域図及び区域界設定図

# 野条町地区2/3



凡 例	
地縁者の住宅区域（地形地物）	———
地縁者の住宅区域（筆 界）	- - - - -
地縁者の住宅区域（見通し又は幅取り）	· · · · ·
自治会区域界	- - - - -

「区域内にある農用地区域、甲種農地及び第1種農地は、区域から除く。」





凡 例	
地縁者の住宅区域（地形地物）	
地縁者の住宅区域（筆 界）	
地縁者の住宅区域（見通し又は幅取り）	
自治会区域界	

「区域内にある農用地区域、甲種農地及び第1種農地は、区域から除く。」

