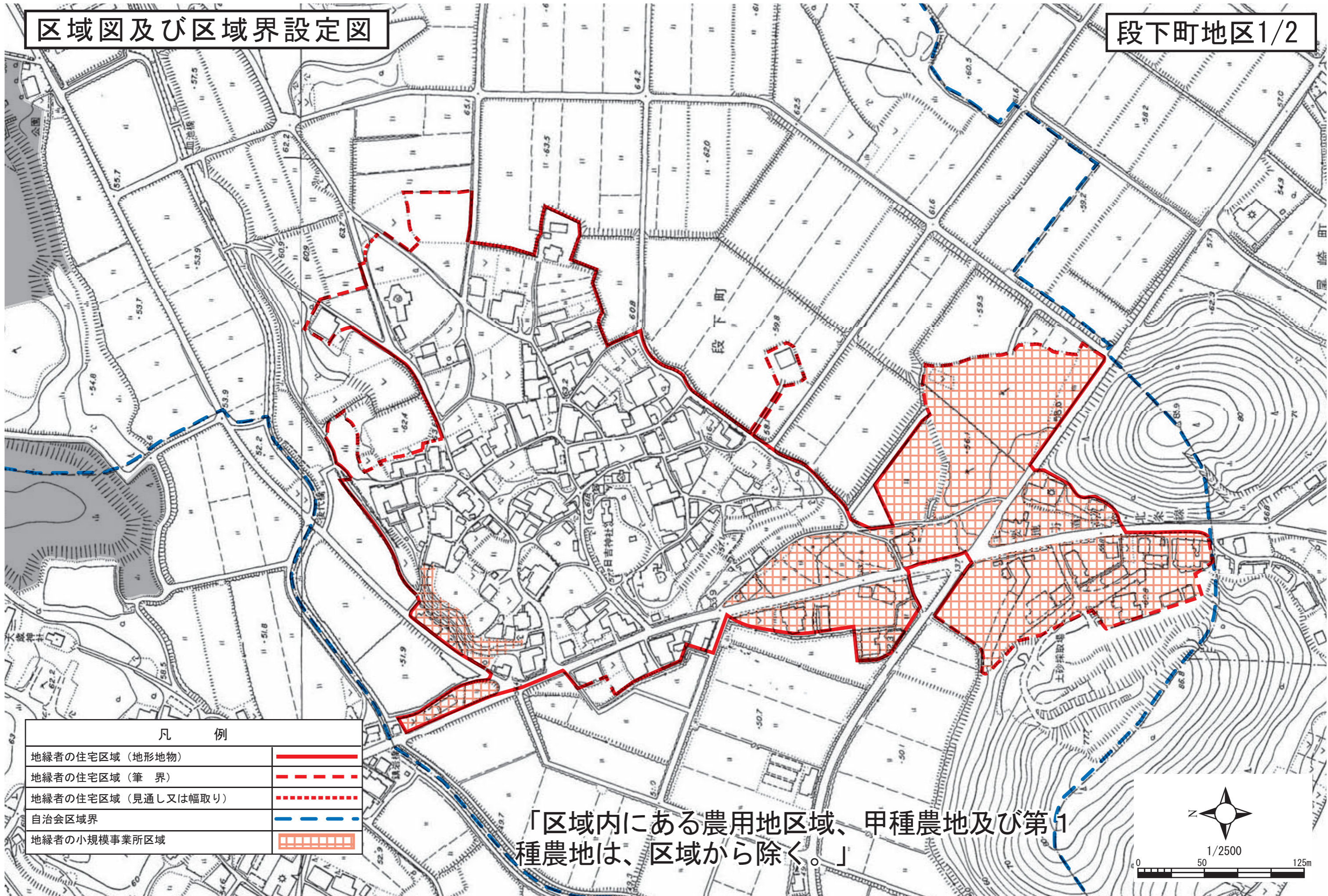


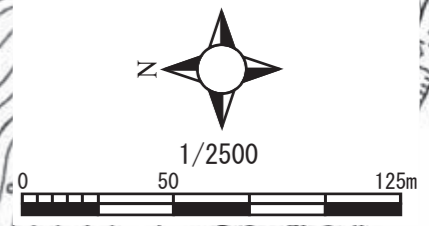
区域図及び区域界設定図

段下町地区1/2



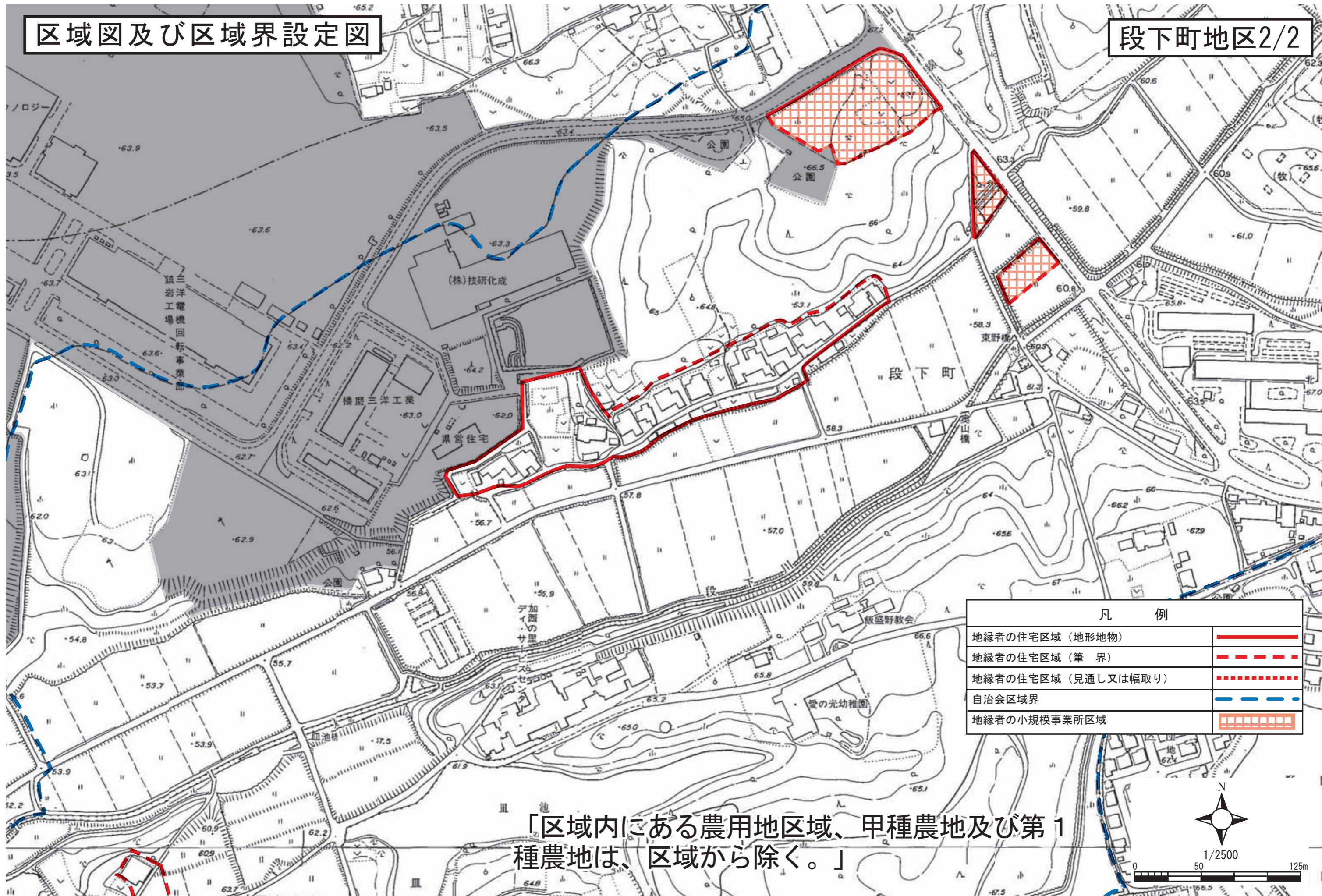
凡 例	
地縁者の住宅区域（地形地物）	———
地縁者の住宅区域（筆 界）	- - - - -
地縁者の住宅区域（見通し又は幅取り）	⋯⋯⋯
自治会区域界	- - - - -
地縁者の小規模事業所区域	▨▨▨▨▨

「区域内にある農用地区域、甲種農地及び第1種農地は、区域から除く。」



区域図及び区域界設定図

段下町地区2/2



凡 例	
地縁者の住宅区域（地形地物）	
地縁者の住宅区域（筆 界）	
地縁者の住宅区域（見通し又は幅取り）	
自治会区域界	
地縁者の小規模事業所区域	

「区域内にある農用地区域、甲種農地及び第1種農地は、区域から除く。」

