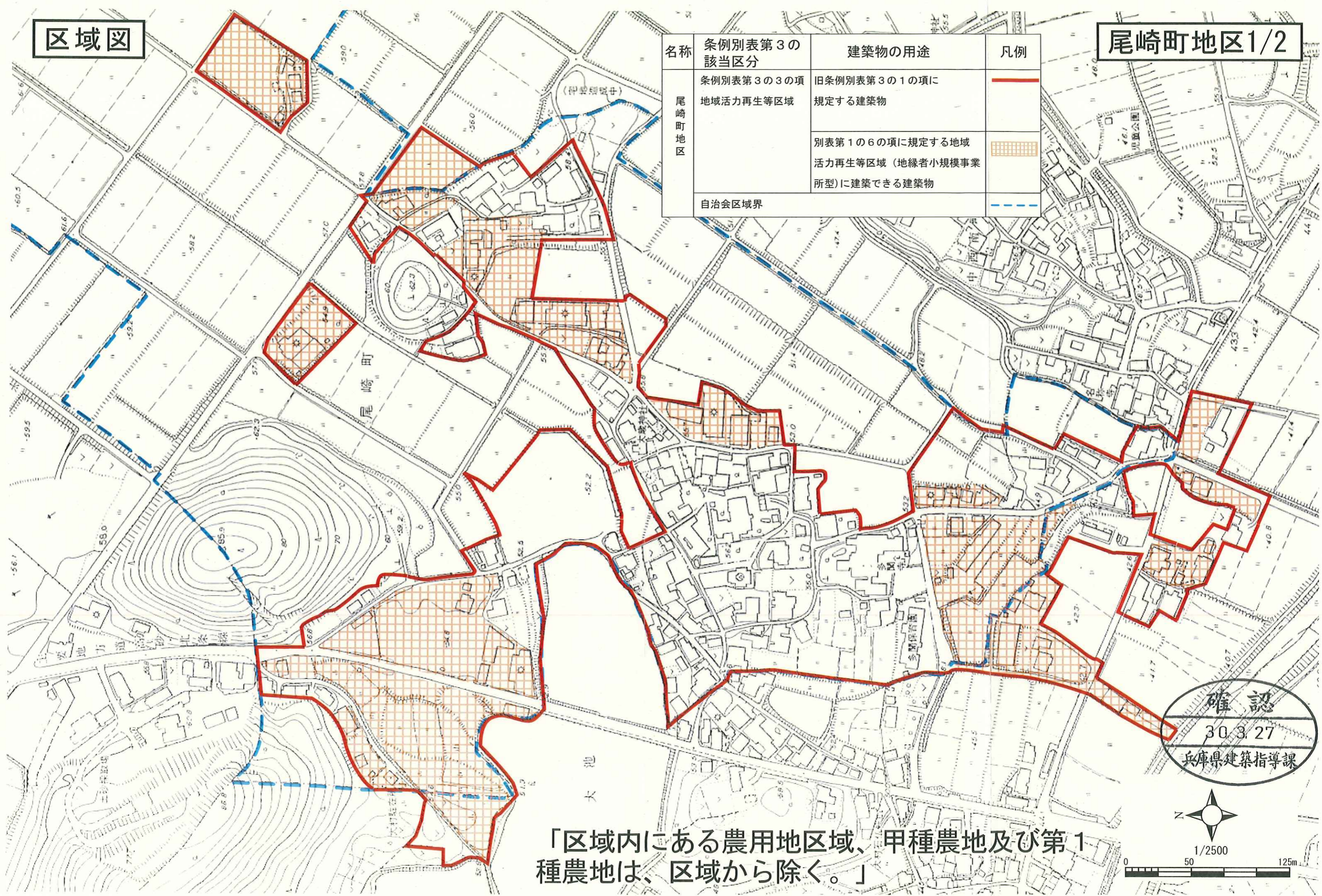


区域図

尾崎町地区1/2

名称	条例別表第3の該当区分	建築物の用途	凡例
尾崎町地区	条例別表第3の3の項 地域活力再生等区域	旧条例別表第3の1の項に 規定する建築物	— (Red line)
		別表第1の6の項に規定する地域 活力再生等区域（地縁者小規模事業 所型）に建築できる建築物	■ (Orange grid)
	自治会区域界		- - - (Blue dashed line)



確認
30.3.27
兵庫県建築指導課






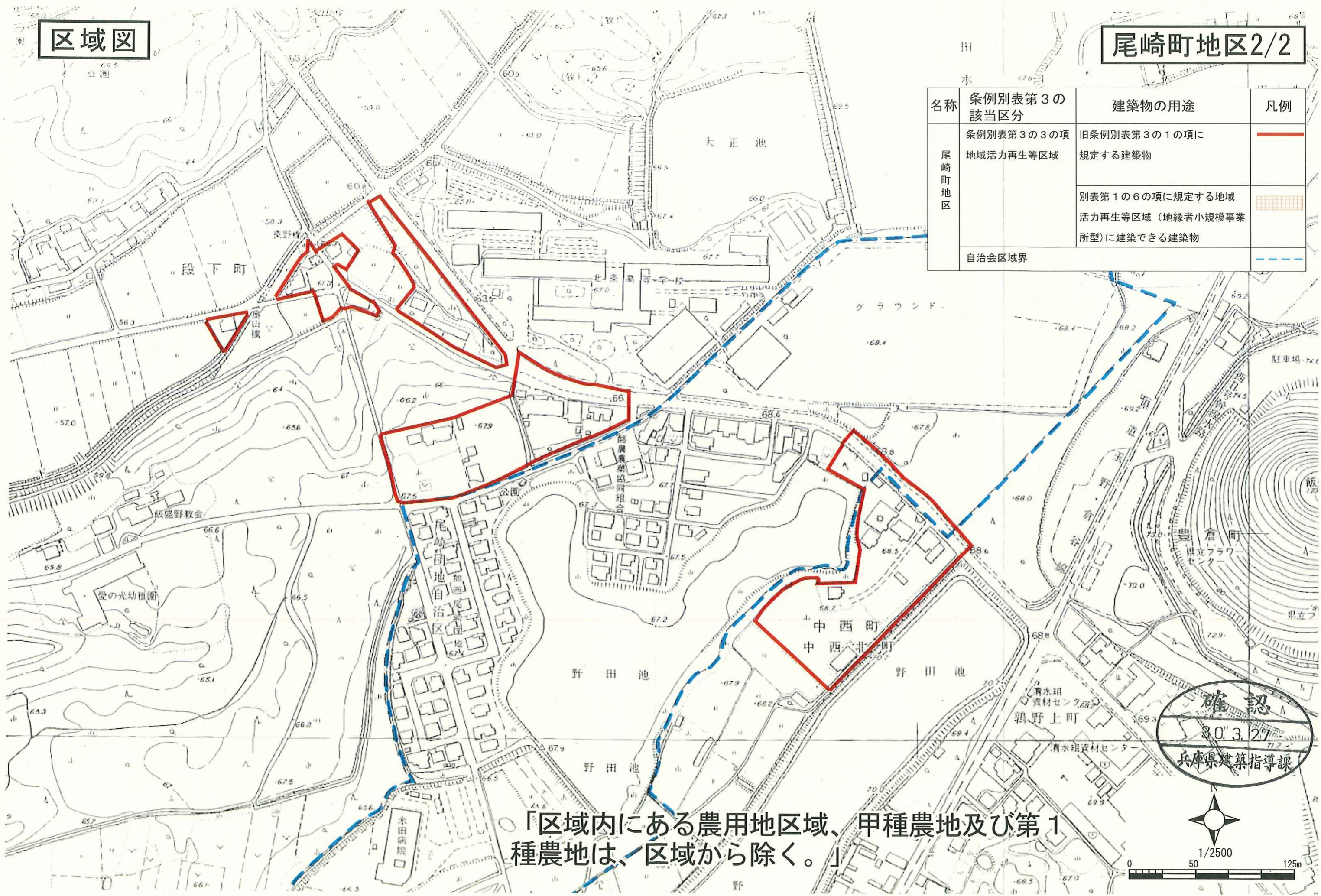
1/2500
0 50 125m

「区域内にある農用地区域、甲種農地及び第1種農地は、区域から除く。」

区域図

尾崎町地区2/2

名称	条例別表第3の該当区分	建築物の用途	凡例
尾崎町地区	条例別表第3の3の項 地域活力再生等区域	旧条例別表第3の1の項に 規定する建築物	
		別表第1の6の項に規定する地域 活力再生等区域（地縁者小規模事業 所型）に建築できる建築物	
自治会区域界			



「区域内にある農用地区域、甲種農地及び第1種農地は、区域から除く。」

確認
3.0.3.27
兵庫県建築指導課

