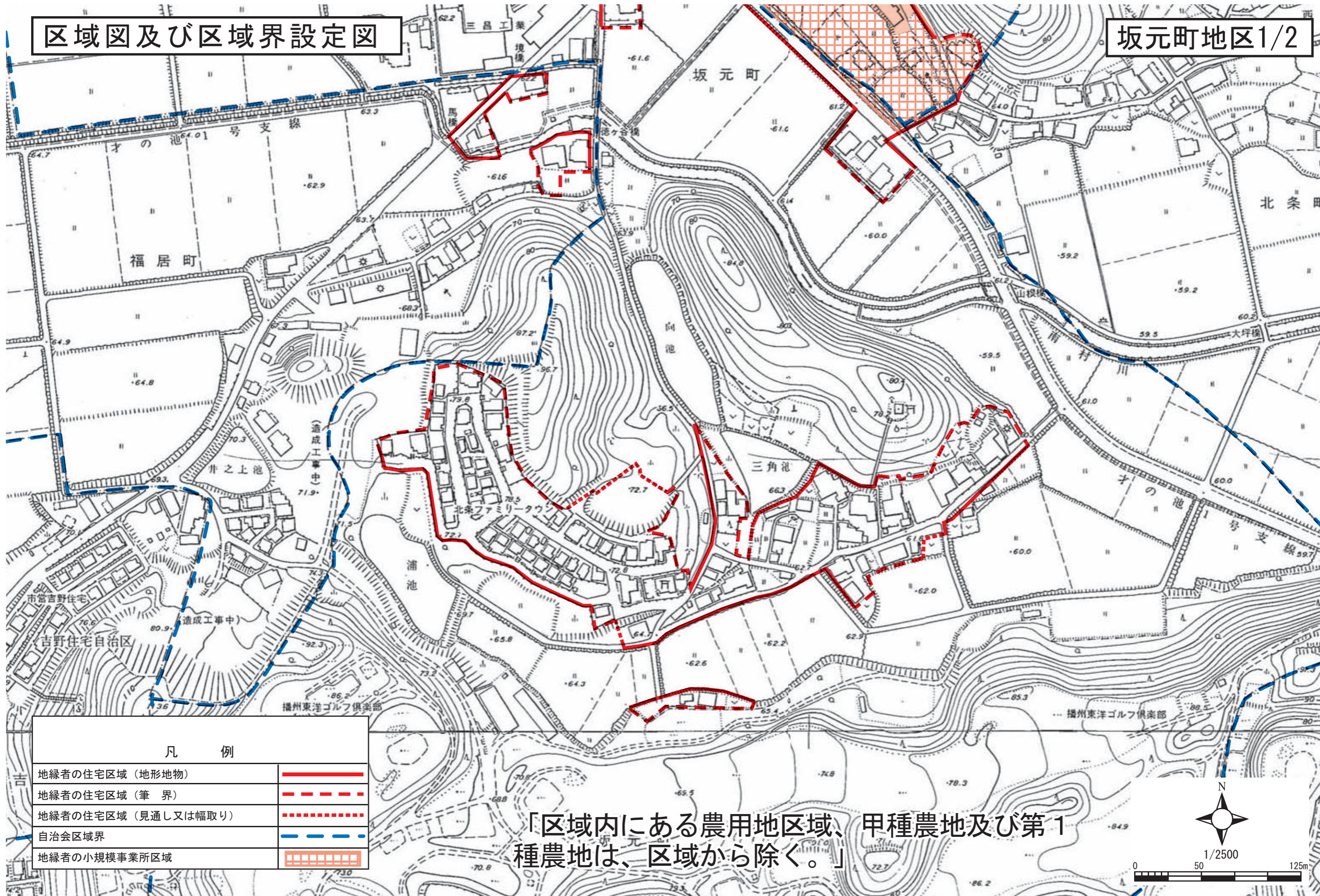


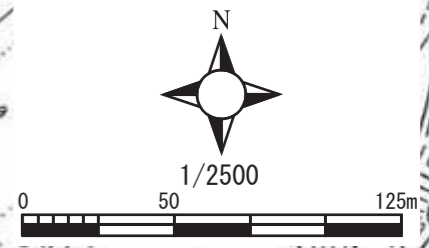
# 区域図及び区域界設定図

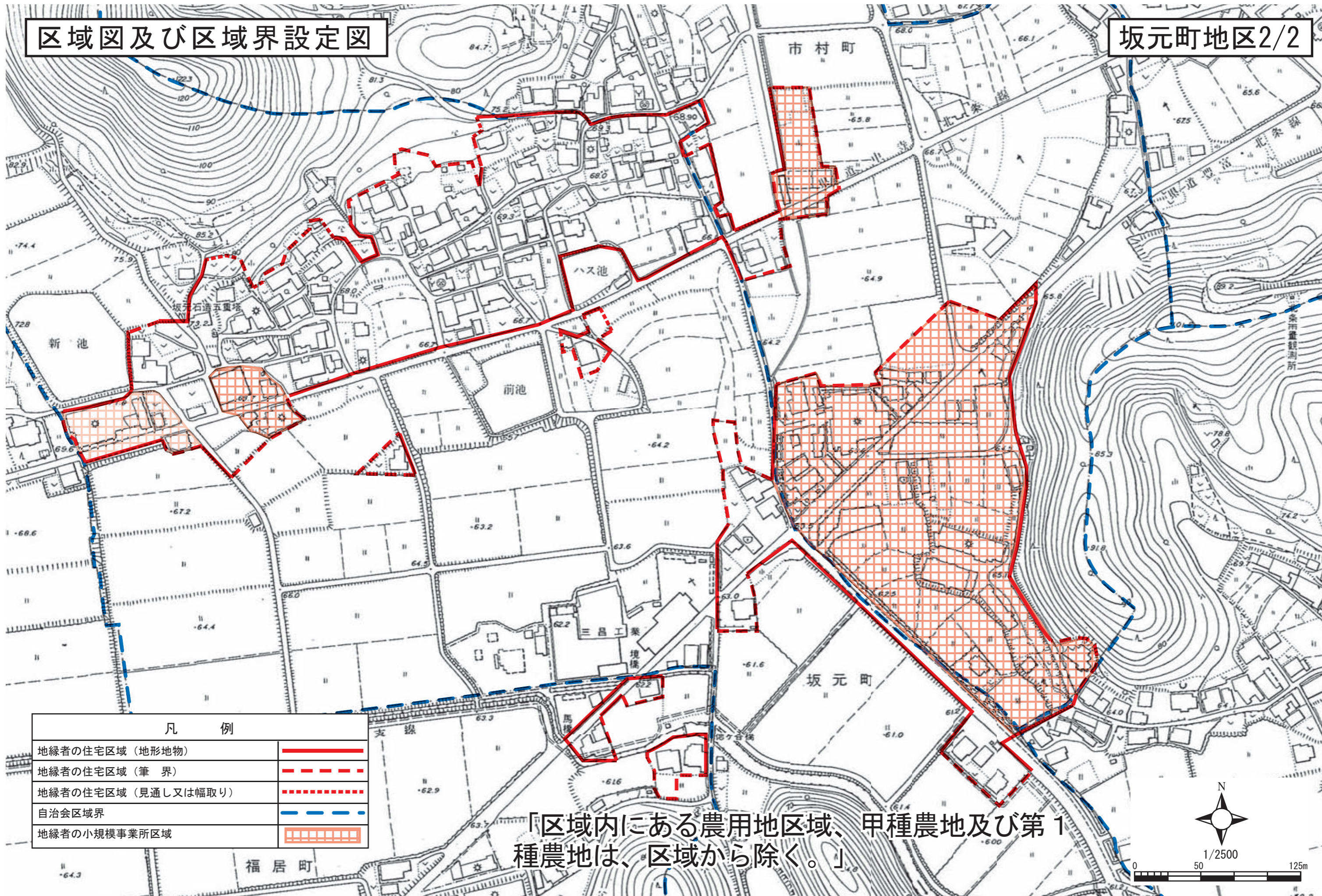
坂元町地区1/2



凡 例	
地縁者の住宅区域（地形地物）	———
地縁者の住宅区域（筆 界）	- - - - -
地縁者の住宅区域（見通し又は幅取り）	⋯⋯⋯
自治会区域界	- - - - -
地縁者の小規模事業所区域	▨▨▨▨▨

「区域内にある農用地区域、甲種農地及び第1種農地は、区域から除く。」





凡 例	
地縁者の住宅区域（地形地物）	——
地縁者の住宅区域（筆 界）	- - - -
地縁者の住宅区域（見通し又は幅取り）	· · · · ·
自治会区域界	- - - -
地縁者の小規模事業所区域	▨▨▨▨

「区域内にある農用地区域、甲種農地及び第1種農地は、区域から除く。」

