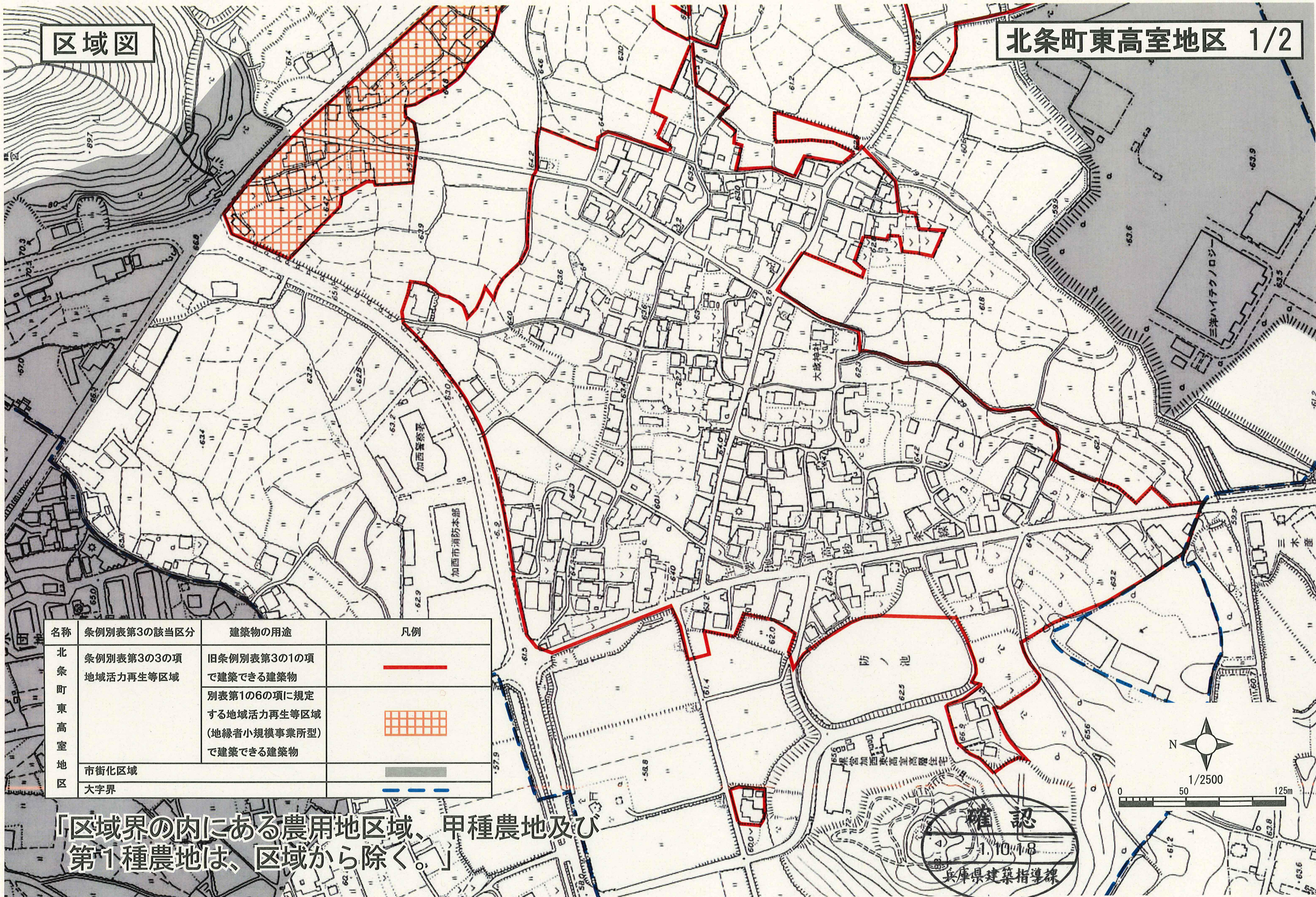


区域図

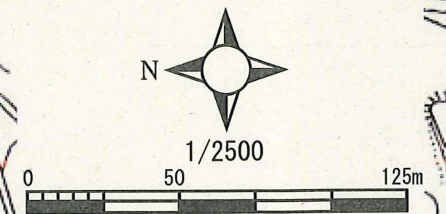
北条町東高室地区 1/2



名称	条例別表第3の該当区分	建築物の用途	凡例
北条町東高室地区	条例別表第3の3の項 地域活力再生等区域	旧条例別表第3の1の項 で建築できる建築物	— (Red line)
		別表第1の6の項に規定 する地域活力再生等区域 (地縁者小規模事業所型) で建築できる建築物	■ (Orange grid)
	市街化区域		■ (Grey fill)
	大字界		- - - (Blue dashed line)

「区域界の内にある農用地区域、甲種農地及び
第1種農地は、区域から除く。」

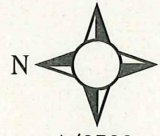
確認
1.10.18
兵庫県建築指導課



「区域界の内にある農用地区域、甲種農地及び
第1種農地は、区域から除く。」

名称	条例別表第3の該当区分	建築物の用途	凡例
北条町東高室地区	条例別表第3の3の項 地域活力再生等区域	旧条例別表第3の1の項 で建築できる建築物	—
		別表第1の6の項に規定 する地域活力再生等区域 (地縁者小規模事業所型) で建築できる建築物	■
市街化区域			■
大字界			---

確認
1.10.18
兵庫県建築指導課



1/2500

