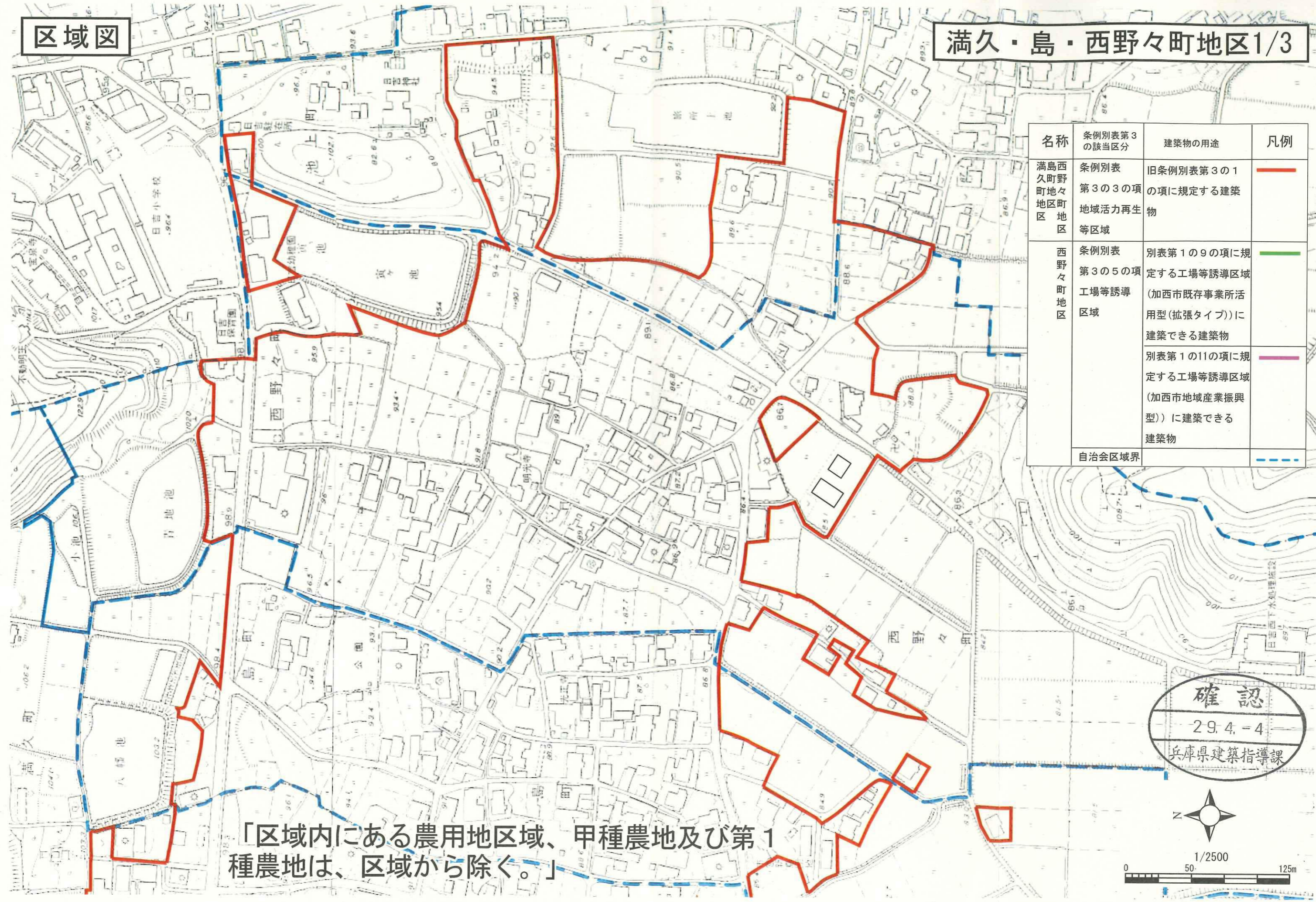


区域図

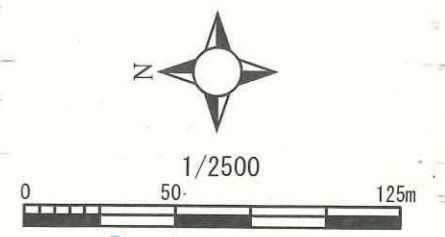
満久・島・西野々町地区1/3

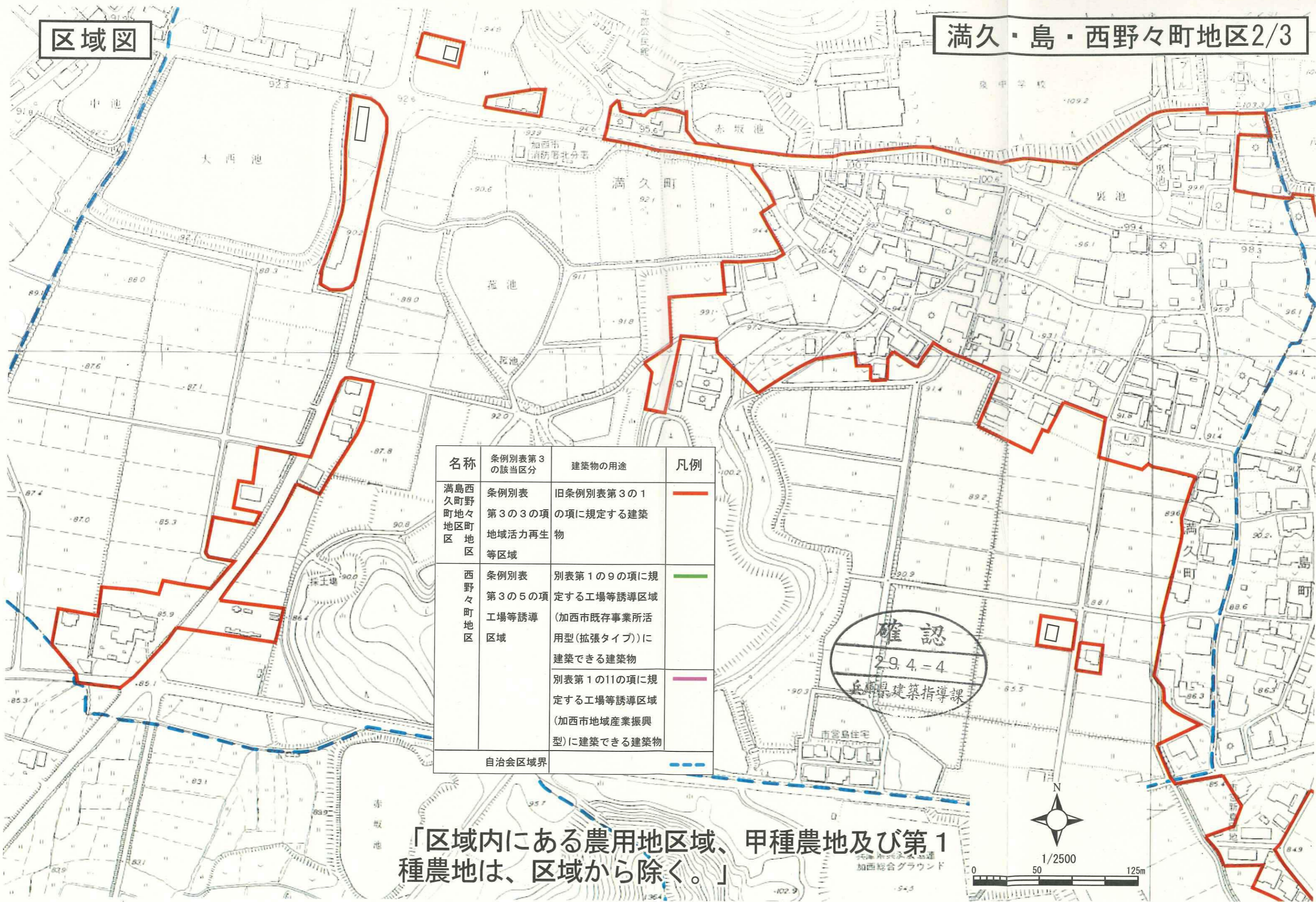


名称	条例別表第3の該当区分	建築物の用途	凡例
満久町野々町地区	条例別表第3の3の項 地域活力再生等区域	旧条例別表第3の1の項に規定する建築物	
西野々町地区	条例別表第3の5の項 工場等誘導区域	別表第1の9の項に規定する工場等誘導区域(加西市既存事業所活用型(拡張タイプ))に建築できる建築物	
		別表第1の11の項に規定する工場等誘導区域(加西市地域産業振興型))に建築できる建築物	
	自治会区域界		

「区域内にある農用地区域、甲種農地及び第1種農地は、区域から除く。」

確認
29.4-4
兵庫県建築指導課



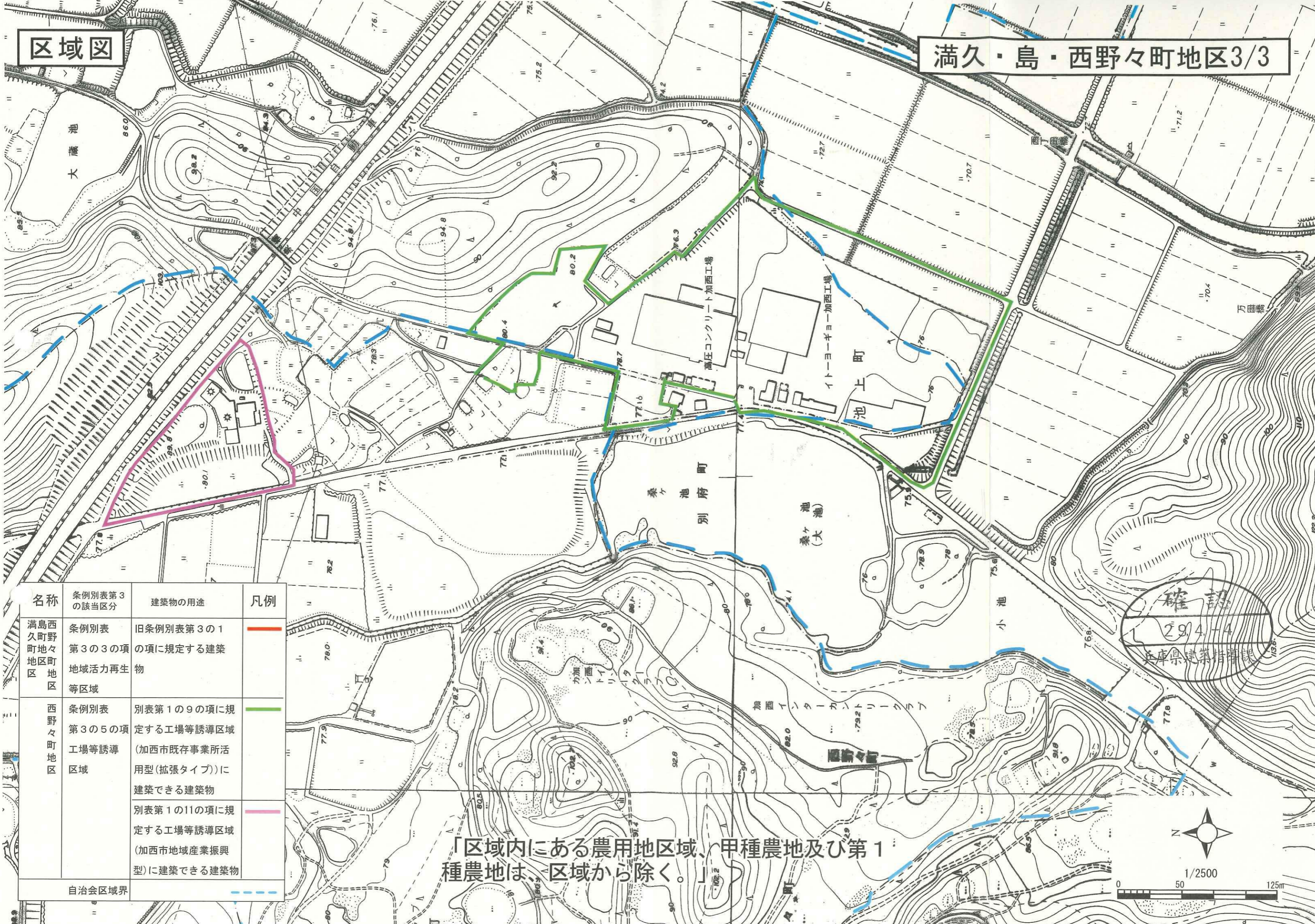


名称	条例別表第3の該当区分	建築物の用途	凡例
満島西久町野町地々地区町地区	条例別表第3の3の項地域活力再生等区域	旧条例別表第3の1の項に規定する建築物	— (Red line)
西野々町地区	条例別表第3の5の項工場等誘導区域	別表第1の9の項に規定する工場等誘導区域(加西市既存事業所活用型(拡張タイプ))に建築できる建築物	— (Green line)
		別表第1の11の項に規定する工場等誘導区域(加西市地域産業振興型)に建築できる建築物	— (Purple line)
	自治会区域界		- - - (Blue dashed line)

確認
2-9, 4-4
兵庫県建築指導課

「区域内にある農用地区域、甲種農地及び第1種農地は、区域から除く。」





名称	条例別表第3の該当区分	建築物の用途	凡例
満島西久町野町地々地区町地区	条例別表第3の3の項地域活力再生等区域	旧条例別表第3の1の項に規定する建築物	
西野々町地区	条例別表第3の5の項工場等誘導区域	別表第1の9の項に規定する工場等誘導区域(加西市既存事業所活用型(拡張タイプ))に建築できる建築物	
		別表第1の11の項に規定する工場等誘導区域(加西市地域産業振興型)に建築できる建築物	
自治会区域界			

確認
294-4
兵庫県建築指導課

「区域内にある農用地区域、甲種農地及び第1種農地は、区域から除く。」

