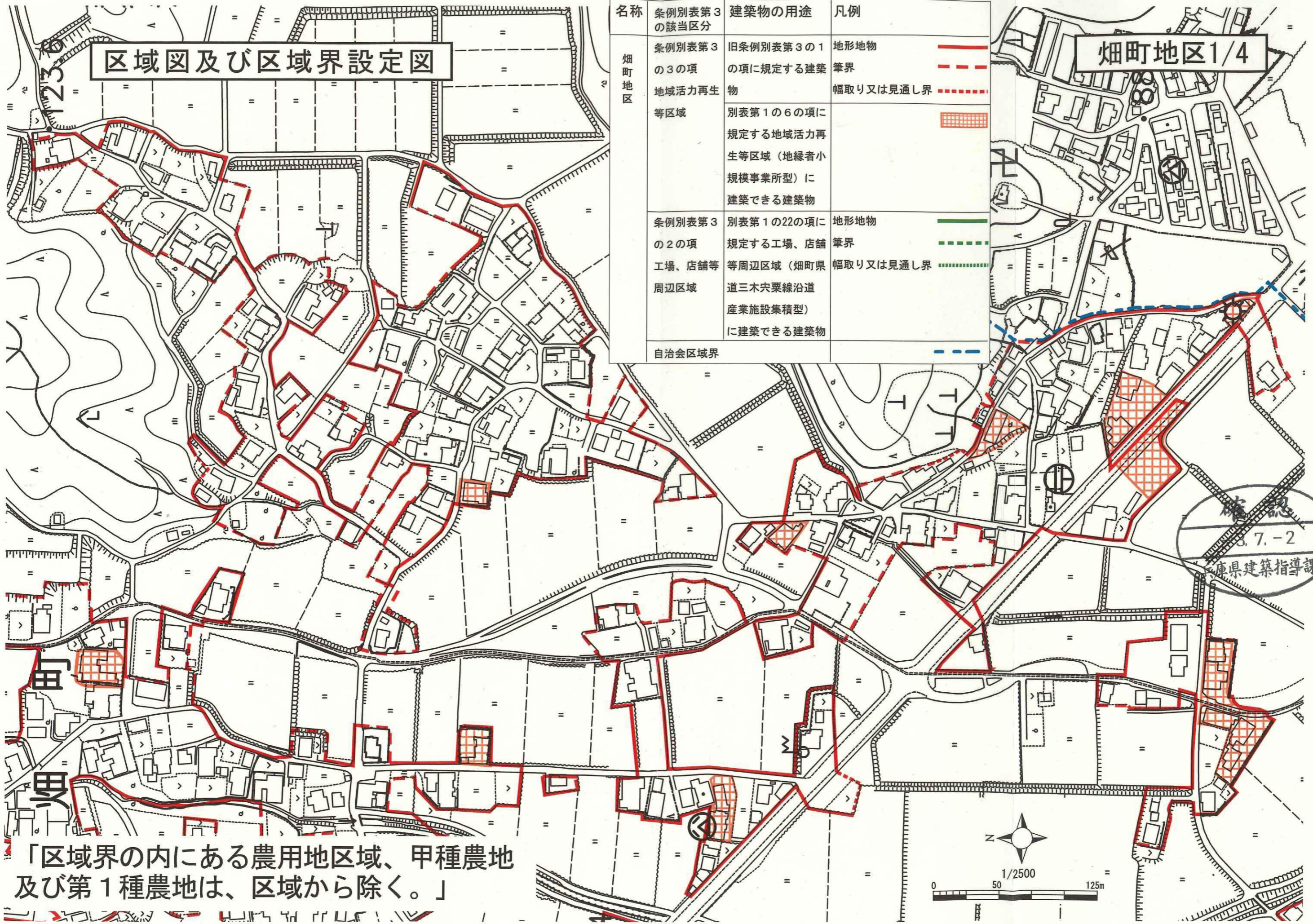


# 区域図及び区域界設定図

名称	条例別表第3の該当区分	建築物の用途	凡例
畑町地区	条例別表第3の3の項 地域活力再生等区域	旧条例別表第3の1の項に規定する建築物	地形地物 筆界 幅取り又は見通し界
		別表第1の6の項に規定する地域活力再生等区域（地縁者小規模事業所型）に建築できる建築物	
工場、店舗等周辺区域	条例別表第3の2の項	別表第1の22の項に規定する工場、店舗等周辺区域（畑町県道三木穴栗線沿道産業施設集積型）に建築できる建築物	地形地物 筆界 幅取り又は見通し界
		自治会区域界	

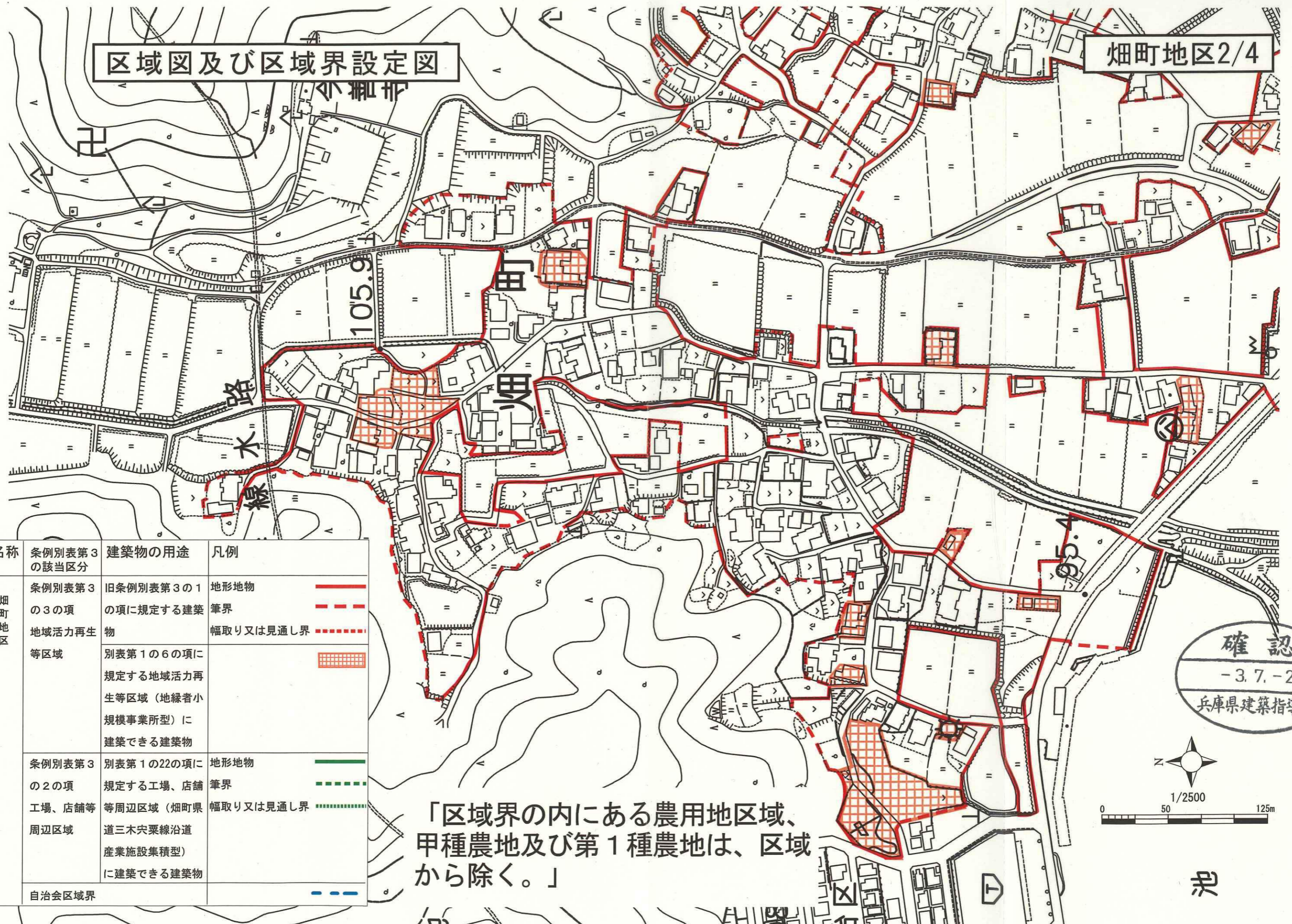
## 畑町地区1/4











「区域界の内にある農用地区域、甲種農地及び第1種農地は、区域から除く。」

# 区域図及び区域界設定図

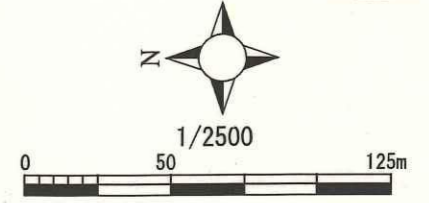
畑町地区2/4



名称	条例別表第3の該当区分	建築物の用途	凡例
畑町地区	条例別表第3の3の項 地域活力再生等区域	旧条例別表第3の1の項に規定する建築物	地形地物  筆界  幅取り又は見通し界  
		別表第1の6の項に規定する地域活力再生等区域（地縁者小規模事業所型）に建築できる建築物	
	条例別表第3の2の項 工場、店舗等周辺区域	別表第1の22の項に規定する工場、店舗等周辺区域（畑町県道三木穴栗線沿道産業施設集積型）に建築できる建築物	地形地物  筆界  幅取り又は見通し界 
	自治会区域界		

「区域界の内にある農用地区域、甲種農地及び第1種農地は、区域から除く。」

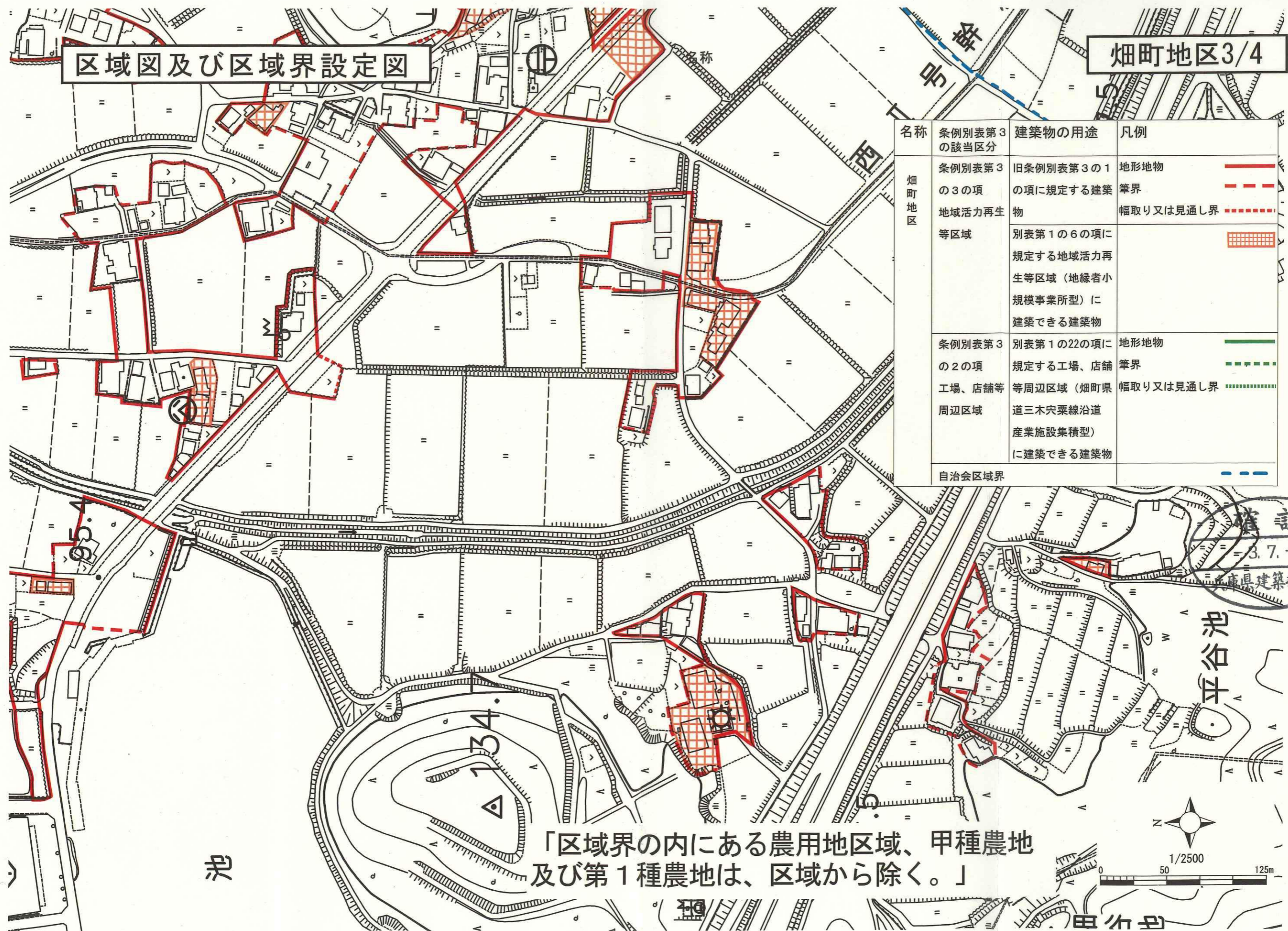
確認  
-3.7.-2  
兵庫県建築指導課



北

# 区域図及び区域界設定図

## 畑町地区3/4



名称	条例別表第3の該当区分	建築物の用途	凡例
畑町地区 等区域	条例別表第3の3の項 地域活力再生等区域	旧条例別表第3の1の項に規定する建築物  別表第1の6の項に規定する地域活力再生等区域（地縁者小規模事業所型）に建築できる建築物	地形地物 筆界 幅取り又は見通し界
	条例別表第3の2の項 工場、店舗等周辺区域	別表第1の22の項に規定する工場、店舗等周辺区域（畑町県道三木穴栗線沿道産業施設集積型）に建築できる建築物	地形地物 筆界 幅取り又は見通し界
自治会区域界			

確認  
3.7.-2  
建築指導課

「区域界の内にある農用地区域、甲種農地及び第1種農地は、区域から除く。」

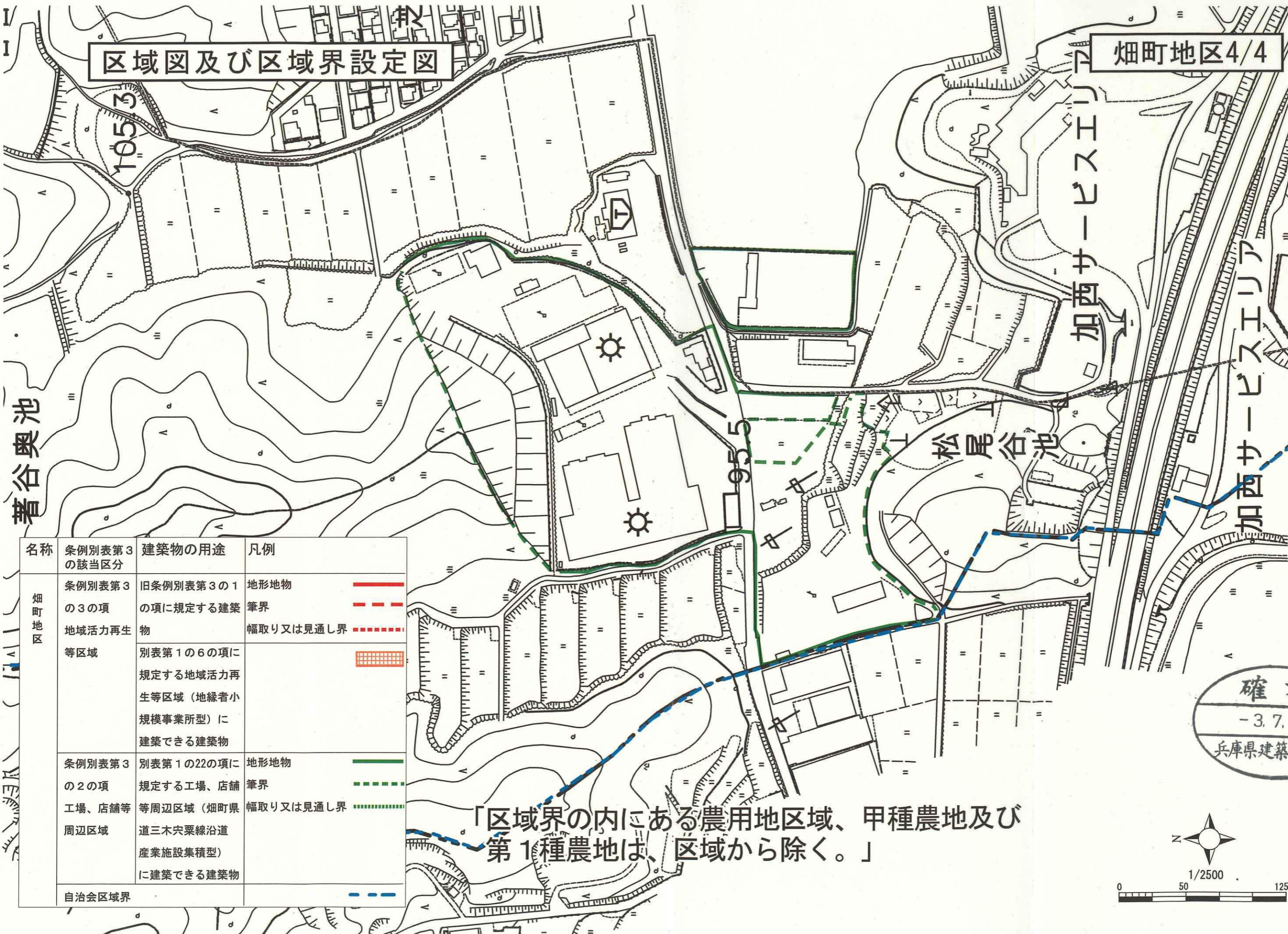
池

池谷平

田代

# 区域図及び区域界設定図

畑町地区4/4



名称	条例別表第3の該当区分	建築物の用途	凡例
畑町地区	条例別表第3の3の項 地域活力再生等区域	旧条例別表第3の1の項に規定する建築物	地形地物 筆界 幅取り又は見通し界
		別表第1の6の項に規定する地域活力再生等区域（地縁者小規模事業所型）に建築できる建築物	
周辺区域	条例別表第3の2の項 工場、店舗等周辺区域	別表第1の22の項に規定する工場、店舗等周辺区域（畑町県道三木穴栗線沿道産業施設集積型）に建築できる建築物	地形地物 筆界 幅取り又は見通し界
		自治会区域界	

「区域界の内にある農用地区域、甲種農地及び第1種農地は、区域から除く。」

確認  
-3.7.-2  
兵庫県建築指導課

